

КАРТА-ПЛАН ТЕРРИТОРИИ**03:06:220111**

(номер кадастрового квартала (номера смежных кадастровых кварталов), являющегося (являющихся) территорией, на которой выполняются комплексные кадастровые работы)

Дата подготовки карты-плана территории 31 мая 2021 г.**Пояснительная записка****1. Сведения о заказчике***Муниципальное казенное учреждение «Комитет по архитектуре, имуществу и земельным отношениям» администрации муниципального образования ,
ОГРН: 1020300581905, ИНН: 0306010863*

(полное наименование органа местного самоуправления муниципального района или городского округа, органа исполнительной власти города федерального значения Москвы, Санкт-Петербурга или Севастополя, основной государственный регистрационный номер, идентификационный номер налогоплательщика)

(сведения об утверждении карты-плана территории)

2. Сведения о кадастровом инженереФамилия, имя, отчество (при наличии отчества): *Сунагатуллина Дания Радиковна*Страховой номер индивидуального лицевого счета: *163-210-550 19*Контактный телефон: *+7(351)711-14-04*Адрес электронной почты и почтовый адрес, по которым осуществляется связь с кадастровым инженером: *454080, Челябинская область, город Челябинск, Свердловский проспект, дом 84б, офис 7.1, geoid_kkr@mail.ru*Наименование саморегулируемой организации кадастровых инженеров (СРО), членом которой является кадастровый инженер: *Ассоциация Саморегулируемая организация "Межрегиональный союз кадастровых инженеров"*Номер регистрации в государственном реестре лиц, осуществляющих кадастровую деятельность: *39587*Сокращённое наименование юридического лица, если кадастровый инженер является работником юридического лица: *ООО "Геоид", 454080, Челябинская область, город Челябинск, Свердловский проспект, дом 84б, офис 7.1***3. Основания выполнения комплексных кадастровых работ***Муниципальный контракт от 22.04.2021 №16*

(наименование и реквизиты государственного или муниципального контракта на выполнение комплексных кадастровых работ)

КАРТА-ПЛАН ТЕРРИТОРИИ**03:06:220111**

(номер кадастрового квартала (номера смежных кадастровых кварталов), являющегося (являющихся) территорией, на которой выполняются комплексные кадастровые работы)

4. Перечень документов, использованных при подготовке карты-плана территории

№ п/п	Наименование документа	Реквизиты документа
1	2	3
1	Выписка координат из каталога геодезических пунктов в МСК-03	№111/7104 от 14.05.2021
2	Обобщенный отчет по инвентаризации земель пгт. Онохой Заиграевского района	№2176
3	Материалы по инвентаризации земель в кадастровом квартале	№03:06:220005 от 26.05.2001
4	Кадастровый план территории	№КУВИ-002/2021-46926108 от 27.04.2021 выдано: Филиал ФГБУ "Федеральная кадастровая палата Росреестра" по Республике Бурятия

5. Сведения о геодезической основе, использованной при подготовке карты-плана территории
Система координат *МСК-03*

№ п/п	Название пункта и тип знака геодезической сети	Класс геодезической сети	Координаты, м		Сведения о состоянии на 17 мая 2021 г.		
			X	Y	наружного знака пункта	центра знака	марки
1	2	3	4	5	6	7	8
1	Плоская, сигн	3	564117,04	4194490,73	не обнаружен	сохранился	сохранился
2	Старый Онохой, пир.-штатив	2	548217,86	4182507,04	не обнаружен	сохранился	сохранился
3	Тасархай, сигн.	3	544737,94	4172658,34	не обнаружен	сохранился	сохранился

6. Сведения о средствах измерений

№ п/п	Наименование прибора (инструмента, аппаратуры)	Сведения об утверждении типа измерений	Реквизиты свидетельства о поверке прибора (инструмента, аппаратуры)
1	2	3	4
1	Дальномер лазерный Leica Disto D210	Номер: 50417-12. Срок действия: до 28.01.2022 г	С-АБ/29-01-2021/33176155 от 29.01.2021 г.
2	Аппаратура геодезическая спутниковая STONEX S9 GNSS заводской номер: STNS92452028	Номер: № 50874-12. Срок действия: до 28.01.2022 г	№С-АБ/29-01-2021/33966615 от 29.01.2021 г

КАРТА-ПЛАН ТЕРРИТОРИИ**03:06:220111**

(номер кадастрового квартала (номера смежных кадастровых кварталов), являющегося (являющихся) территорией, на которой выполняются комплексные кадастровые работы)

1	2	3	4
3	Аппаратура геодезическая спутниковая STONEX S9 GNSS заводской номер: STNS93092005	Номер: № 50874-12. Срок действия: до 28.01.2022 г	№С-АБ/29-01-2021/33966617 от 29.01.2021 г

КАРТА-ПЛАН ТЕРРИТОРИИ**03:06:220111**

(номер кадастрового квартала (номера смежных кадастровых кварталов), являющегося (являющихся) территорией, на которой выполняются комплексные кадастровые работы)

7. Пояснения к разделам карты-плана территории**Пояснительная записка**

На территории кадастрового квартала 03:06:220111 ООО «Геоид» в соответствии с муниципальным контрактом по выполнению комплексных кадастровых работ № 16 от 22 апреля 2021 г. выполнены комплексные кадастровые работы.

Общая площадь кадастрового квартала – 5.52 га.

Границы земельных участков установлены по их фактическому использованию. При выполнении комплексных кадастровых работ площади уточняемых/исправляемых земельных участков определялись в соответствии с требованиями законодательства: фактическая площадь земельного участка не должна быть меньше площади земельного участка, сведения о которой относительно этого земельного участка содержатся в Едином государственном реестре недвижимости, более чем на 10 % больше площади земельного участка, сведения о которой относительно этого земельного участка содержатся в Едином государственном реестре недвижимости, более чем на величину предельного минимального размера земельного участка, установленного в соответствии с федеральным законом для земель соответствующих целевого назначения и разрешенного использования; больше площади земельного участка, сведения о которой относительно этого земельного участка содержатся в Едином государственном реестре недвижимости, более чем на 10%, если предельный минимальный размер земельного участка не установлен.

Земельные участки относительно которых проведены кадастровые работы расположены в территориальной зоне Ж – жилая зона. В соответствии с Правилами землепользования и застройки муниципального образования городского поселения «Поселок Заиграево», утвержденными решением Совета депутатов МО ГП «Поселок Онохой» Заиграевского района республики Бурятия от 30.12.2019г. №162 «О внесении изменений в решение Совета депутатов муниципального образования городское поселение «Поселок Онохой» Заиграевского района республики Бурятия предельные размеры земельных участков составляют: - минимальный размер земельного участка соответствует 800 кв.м., максимальный – 2500 кв.м.

Земельные участки:

По сведениям Единого государственного реестра недвижимости, на территории кадастрового квартала расположено 23 земельных участка.

В ходе ККР было выполнено:

- уточнение местоположения 18 земельных участков, сведения о которых внесены в Единый государственный реестр недвижимости, но описание которых отсутствует.

Земельный участок с кадастровым номером 03:06:220111:38, 03:06:220111:29, имеет уточненную площадь и границу, работы относительно данного ЗУ в ККР не проводились.

Местоположение ЗУ с КН 03:06:220111:15, 03:06:220111:13, 03:06:220111:10 не удалось определить, объекты были исключены из ККР.

КАРТА-ПЛАН ТЕРРИТОРИИ

Сведения об уточняемых земельных участках

1. Сведения о характерных точках границы уточняемого земельного участка с кадастровым номером 03:06:220111:1
Зона № 4

Обозначение характерных точек границ	Существующие координаты, м		Уточненные координаты, м		Метод определения координат	Средняя квадратическая погрешность определения координат характерной точки (M _t), м	Формулы, примененные для расчета средней квадратической погрешности определения координат характерной точки (M _t), м
	X	Y	X	Y			
1	2	3	4	5	6	7	8
н7У	—	—	543323,63	4180016,23	—	—	—
н8У	—	—	543323,29	4180045,36	—	—	—
н9У	—	—	543272,60	4180043,39	—	—	—
н10У	—	—	543272,90	4180037,49	—	—	—
н11У	—	—	543269,84	4180037,37	—	—	—
н12У	—	—	543269,27	4180023,67	—	—	—
н13У	—	—	543288,90	4180020,71	—	—	—
н14У	—	—	543307,84	4180019,08	—	—	—
н15У	—	—	543323,01	4180016,28	—	—	—
н7У	—	—	543323,63	4180016,23	—	—	—
9	543338,53	4180011,58	—	—	—	—	—
10	543341,57	4180013,47	—	—	—	—	—
1	543340,97	4180045,03	—	—	—	—	—
2	543325,80	4180044,75	—	—	—	—	—
11	543325,50	4180042,73	—	—	—	—	—
12	543273,29	4180042,22	—	—	—	—	—
13	543273,33	4180038,87	—	—	—	—	—
14	543270,78	4180038,79	—	—	—	—	—
15	543269,64	4180021,54	—	—	—	—	—
16	543291,89	4180018,84	—	—	—	—	—
17	543321,54	4180013,73	—	—	—	—	—

КАРТА-ПЛАН ТЕРРИТОРИИ

Сведения об уточняемых земельных участках

2. Сведения о частях границ уточняемого земельного участка с кадастровым номером 03:06:220111:1

Обозначение части границ		Горизонтальное проложение (S), м	Описание прохождения части границ	Отметка о наличии земельного спора о местоположении границ земельного участка
от т.	до т.			
1	2	3	4	5
н7У	н8У	29,13	—	—
н8У	н9У	50,73	—	—
н9У	н10У	5,91	—	—
н10У	н11У	3,06	—	—
н11У	н12У	13,71	—	—
н12У	н13У	19,85	—	—
н13У	н14У	19,01	—	—
н14У	н15У	15,43	—	—
н15У	н7У	0,62	—	—

3. Общие сведения об уточняемом земельном участке с кадастровым номером 03:06:220111:1

№ п/п	Наименование характеристик земельного участка	Значение характеристики
1	2	3
1	Адрес земельного участка	—
	Местоположение земельного участка (при отсутствии присвоенного адреса)	Респ. Бурятия, р-н Заиграевский, пгт. Онохой, ул. Космонавтов, дом 31
	Дополнительные сведения о местоположении земельного участка	—
2	Площадь земельного участка ± величина погрешности определения площади ($P \pm \Delta P$), м ²	1289±12
3	Формула, примененная для расчета предельной допустимой погрешности определения площади земельного участка (ΔP), м ²	$\Delta P = 3,5 \cdot M_t \cdot \sqrt{P_{\text{док}}} = 3,5 \cdot 0,10 \cdot \sqrt{1179} = 12$
4	Площадь земельного участка согласно сведениям Единого государственного реестра недвижимости ($P_{\text{кад}}$), м ²	1179
5	Оценка расхождения P и $P_{\text{кад}}$ ($P - P_{\text{кад}}$), м ²	110
6	Предельный минимальный и максимальный размеры земельного участка ($P_{\text{мин}}$ и $P_{\text{макс}}$), м ²	$P_{\text{мин}}=800$, $P_{\text{макс}}=2500$
7	Кадастровый или иной номер (обозначение) здания, сооружения, объекта незавершенного строительства, расположенного на земельном участке	—
8	Иные сведения	Участок уточнен с учетом фактических границ, существующих на местности более 15 лет, а также ограниченных искусственными

КАРТА-ПЛАН ТЕРРИТОРИИ

Сведения об уточняемых земельных участках

1	2	3
		сооружениями (забором). При формировании границ земельного участка учитывались материалы инвентаризации земель в кадастровом квартале №03:06:110005 от 25.05.2001.

**1. Сведения о характерных точках границы уточняемого земельного участка с кадастровым номером 03:06:220111:2
Зона № 4**

Обозначение характерных точек границ	Существующие координаты, м		Уточненные координаты, м		Метод определения координат	Средняя квадратическая погрешность определения координат характерной точки (M _t), м	Формулы, примененные для расчета средней квадратической погрешности определения координат характерной точки (M _t), м
	X	Y	X	Y			
1	2	3	4	5	6	7	8
н39У	—	—	543306,44	4180144,95	—	—	—
26	543299,95	4180167,78	543299,95	4180167,78	—	—	—
27	543290,89	4180192,63	—	—	—	—	—
28	543265,04	4180188,29	—	—	—	—	—
29	543257,82	4180188,14	—	—	—	—	—
30	543261,51	4180172,09	—	—	—	—	—
31	543265,38	4180130,50	—	—	—	—	—
32	543279,73	4180134,89	—	—	—	—	—
33	543282,48	4180134,96	—	—	—	—	—
34	543298,19	4180139,99	—	—	—	—	—
24	543306,31	4180143,87	—	—	—	—	—
25	543298,30	4180167,25	—	—	—	—	—
н40У	—	—	543291,84	4180188,82	—	—	—
н41У	—	—	543274,67	4180187,70	—	—	—
н42У	—	—	543260,91	4180185,83	—	—	—
н43У	—	—	543264,37	4180168,58	—	—	—
н44У	—	—	543262,11	4180167,38	—	—	—
н45У	—	—	543264,56	4180132,36	—	—	—
н35У	—	—	543272,06	4180133,30	—	—	—
н34У	—	—	543271,84	4180135,28	—	—	—

КАРТА-ПЛАН ТЕРРИТОРИИ

Сведения об уточняемых земельных участках

н33У	—	—	543280,71	4180136,93	—	—
н32У	—	—	543282,14	4180136,36	—	—
н31У	—	—	543295,13	4180140,36	—	—
н39У	—	—	543306,44	4180144,95	—	—

2. Сведения о частях границ уточняемого земельного участка с кадастровым номером 03:06:220111:2

Обозначение части границ		Горизонтальное проложение (S), м	Описание прохождения части границ	Отметка о наличии земельного спора о местоположении границ земельного участка
от т.	до т.			
1	2	3	4	5
н39У	26	23,73	—	—
26	н40У	22,55	—	—
н40У	н41У	17,21	—	—
н41У	н42У	13,89	—	—
н42У	н43У	17,59	—	—
н43У	н44У	2,56	—	—
н44У	н45У	35,11	—	—
н45У	н35У	7,56	—	—
н35У	н34У	1,99	—	—
н34У	н33У	9,02	—	—
н33У	н32У	1,54	—	—
н32У	н31У	13,59	—	—
н31У	н39У	12,21	—	—

3. Общие сведения об уточняемом земельном участке с кадастровым номером 03:06:220111:2

№ п/п	Наименование характеристик земельного участка	Значение характеристики
1	2	3
1	Адрес земельного участка	—
	Местоположение земельного участка (при отсутствии присвоенного адреса)	Респ. Бурятия, р-н Заиграевский, пгт. Онохой, ул. Космонавтов, дом 39
	Дополнительные сведения о местоположении земельного участка	—
2	Площадь земельного участка ± величина погрешности определения площади ($P \pm \Delta P$), м ²	1882±15
3	Формула, примененная для расчета предельной допустимой погрешности определения площади земельного участка (ΔP), м ²	$\Delta P = 3,5 \cdot M_t \cdot \sqrt{P_{\text{док}}} = 3,5 \cdot 0,10 \cdot \sqrt{1810} = 15$
4	Площадь земельного участка согласно сведениям Единого	1810

КАРТА-ПЛАН ТЕРРИТОРИИ

Сведения об уточняемых земельных участках

1	2	3
	государственного реестра недвижимости (Ркад), м ²	
5	Оценка расхождения Р и Ркад (Р – Ркад), м ²	72
6	Предельный минимальный и максимальный размеры земельного участка (Рмин и Рмакс), м ²	Рмин=800, Рмакс=2500
7	Кадастровый или иной номер (обозначение) здания, сооружения, объекта незавершенного строительства, расположенного на земельном участке	—
8	Иные сведения	Участок уточнен с учетом фактических границ, существующих на местности более 15 лет, а также ограниченных искусственными сооружениями (забором). При формировании границ земельного участка учитывались материалы инвентаризации земель в кадастровом квартале №03:06:110005 от 25.05.2001.

1. Сведения о характерных точках границы уточняемого земельного участка с кадастровым номером 03:06:220111:3

Зона № 4

Обозначение характерных точек границ	Существующие координаты, м		Уточненные координаты, м		Метод определения координат	Средняя квадратическая погрешность определения координат характерной точки (M _t), м	Формулы, примененные для расчета средней квадратической погрешности определения координат характерной точки (M _t), м
	X	Y	X	Y			
1	2	3	4	5	6	7	8
н88У	—	—	543231,05	4180463,77	—	—	—
н89У	—	—	543231,33	4180465,60	—	—	—
н90У	—	—	543237,71	4180466,89	—	—	—
н91У	—	—	543231,12	4180496,71	—	—	—
н92У	—	—	543178,22	4180479,96	—	—	—
н93У	—	—	543181,85	4180470,00	—	—	—
н94У	—	—	543183,49	4180470,69	—	—	—
н83У	—	—	543188,25	4180456,09	—	—	—
н82У	—	—	543200,90	4180460,21	—	—	—
н81У	—	—	543206,91	4180461,44	—	—	—
н80У	—	—	543214,80	4180462,42	—	—	—
н79У	—	—	543219,45	4180461,93	—	—	—

КАРТА-ПЛАН ТЕРРИТОРИИ

Сведения об уточняемых земельных участках

н88У	—	—	543231,05	4180463,77	—	—
59	543238,15	4180465,47	—	—	—	—
60	543229,00	4180494,71	—	—	—	—
61	543178,77	4180478,43	—	—	—	—
62	543182,14	4180468,31	—	—	—	—
63	543184,75	4180469,60	—	—	—	—
64	543189,15	4180455,55	—	—	—	—
65	543207,43	4180461,38	—	—	—	—
66	543216,54	4180462,26	—	—	—	—

2. Сведения о частях границ уточняемого земельного участка с кадастровым номером 03:06:220111:3

Обозначение части границ		Горизонтальное проложение (S), м	Описание прохождения части границ	Отметка о наличии земельного спора о местоположении границ земельного участка
от т.	до т.			
1	2	3	4	5
н88У	н89У	1,85	—	—
н89У	н90У	6,51	—	—
н90У	н91У	30,54	—	—
н91У	н92У	55,49	—	—
н92У	н93У	10,60	—	—
н93У	н94У	1,78	—	—
н94У	н83У	15,36	—	—
н83У	н82У	13,30	—	—
н82У	н81У	6,13	—	—
н81У	н80У	7,95	—	—
н80У	н79У	4,68	—	—
н79У	н88У	11,75	—	—

3. Общие сведения об уточняемом земельном участке с кадастровым номером 03:06:220111:3

№ п/п	Наименование характеристик земельного участка	Значение характеристики
1	2	3
1	Адрес земельного участка	—
	Местоположение земельного участка (при отсутствии присвоенного адреса)	Респ. Бурятия, р-н Заиграевский, пгт. Онохой, ул. Космонавтов, дом 55
	Дополнительные сведения о местоположении земельного участка	—
2	Площадь земельного участка ± величина погрешности определения	1474±13

КАРТА-ПЛАН ТЕРРИТОРИИ

Сведения об уточняемых земельных участках

1	2	3
	площади ($P \pm \Delta P$), м ²	
3	Формула, примененная для расчета предельной допустимой погрешности определения площади земельного участка (ΔP), м ²	$\Delta P = 3,5 \cdot M_t \cdot \sqrt{P_{\text{ДОК}}} = 3,5 \cdot 0,10 \cdot \sqrt{1469} = 13$
4	Площадь земельного участка согласно сведениям Единого государственного реестра недвижимости ($P_{\text{кад}}$), м ²	1469
5	Оценка расхождения P и $P_{\text{кад}}$ ($P - P_{\text{кад}}$), м ²	5
6	Предельный минимальный и максимальный размеры земельного участка ($P_{\text{мин}}$ и $P_{\text{макс}}$), м ²	$P_{\text{мин}}=800$, $P_{\text{макс}}=2500$
7	Кадастровый или иной номер (обозначение) здания, сооружения, объекта незавершенного строительства, расположенного на земельном участке	—
8	Иные сведения	Участок уточнен с учетом фактических границ, существующих на местности более 15 лет, а также ограниченных искусственными сооружениями (забором). При формировании границ земельного участка учитывались материалы инвентаризации земель в кадастровом квартале №03:06:110005 от 25.05.2001.

**1. Сведения о характерных точках границы уточняемого земельного участка с кадастровым номером 03:06:220111:4
Зона № 4**

Обозначение характерных точек границ	Существующие координаты, м		Уточненные координаты, м		Метод определения координат	Средняя квадратическая погрешность определения координат характерной точки (M_t), м	Формулы, примененные для расчета средней квадратической погрешности определения координат характерной точки (M_t), м
	X	Y	X	Y			
1	2	3	4	5	6	7	8
н65У	—	—	543276,28	4180327,91	—	—	—
н66У	—	—	543270,83	4180358,03	—	—	—
н67У	—	—	543214,16	4180346,25	—	—	—
н68У	—	—	543218,35	4180327,42	—	—	—
н69У	—	—	543222,15	4180328,47	—	—	—
н70У	—	—	543223,38	4180322,30	—	—	—
н71У	—	—	543222,53	4180322,04	—	—	—
н72У	—	—	543223,64	4180317,46	—	—	—

КАРТА-ПЛАН ТЕРРИТОРИИ

Сведения об уточняемых земельных участках

н65У	—	—	543276,28	4180327,91	—	—	—
38	543266,97	4180324,77	—	—	—	—	—
39	543279,35	4180326,65	—	—	—	—	—
40	543273,18	4180358,50	—	—	—	—	—
41	543270,35	4180353,70	—	—	—	—	—
42	543215,07	4180344,72	—	—	—	—	—
43	543217,57	4180333,61	—	—	—	—	—
44	543220,96	4180334,46	—	—	—	—	—
45	543224,20	4180320,55	—	—	—	—	—
46	543223,82	4180320,47	—	—	—	—	—
47	543225,09	4180316,17	—	—	—	—	—

2. Сведения о частях границ уточняемого земельного участка с кадастровым номером 03:06:220111:4

Обозначение части границ		Горизонтальное проложение (S), м	Описание прохождения части границ	Отметка о наличии земельного спора о местоположении границ земельного участка
от т.	до т.			
1	2	3	4	5
н65У	н66У	30,61	—	—
н66У	н67У	57,88	—	—
н67У	н68У	19,29	—	—
н68У	н69У	3,94	—	—
н69У	н70У	6,29	—	—
н70У	н71У	0,89	—	—
н71У	н72У	4,71	—	—
н72У	н65У	53,67	—	—

3. Общие сведения об уточняемом земельном участке с кадастровым номером 03:06:220111:4

№ п/п	Наименование характеристик земельного участка	Значение характеристики
1	2	3
1	Адрес земельного участка	—
	Местоположение земельного участка (при отсутствии присвоенного адреса)	Респ. Бурятия, р-н Заиграевский, пгт. Онохой, ул. Космонавтов, дом 47
	Дополнительные сведения о местоположении земельного участка	—
2	Площадь земельного участка ± величина погрешности определения площади ($P \pm \Delta P$), м ²	1700±14
3	Формула, примененная для расчета предельной допустимой погрешности	$\Delta P = 3,5 \cdot M_t \cdot \sqrt{P_{\text{ДОК}}} = 3,5 \cdot 0,10 \cdot \sqrt{1648} = 14$

КАРТА-ПЛАН ТЕРРИТОРИИ

Сведения об уточняемых земельных участках

1	2	3
	определения площади земельного участка (ΔP), м ²	
4	Площадь земельного участка согласно сведениям Единого государственного реестра недвижимости ($P_{\text{кад}}$), м ²	1648
5	Оценка расхождения P и $P_{\text{кад}}$ ($P - P_{\text{кад}}$), м ²	52
6	Предельный минимальный и максимальный размеры земельного участка ($P_{\text{мин}}$ и $P_{\text{макс}}$), м ²	$P_{\text{мин}}=800$, $P_{\text{макс}}=2500$
7	Кадастровый или иной номер (обозначение) здания, сооружения, объекта незавершенного строительства, расположенного на земельном участке	—
8	Иные сведения	Участок уточнен с учетом фактических границ, существующих на местности более 15 лет, а также ограниченных искусственными сооружениями (забором). При формировании границ земельного участка учитывались материалы инвентаризации земель в кадастровом квартале №03:06:110005 от 25.05.2001.

1. Сведения о характерных точках границы уточняемого земельного участка с кадастровым номером 03:06:220111:5

Зона № 4

Обозначение характерных точек границ	Существующие координаты, м		Уточненные координаты, м		Метод определения координат	Средняя квадратическая погрешность определения координат характерной точки (M_t), м	Формулы, примененные для расчета средней квадратической погрешности определения координат характерной точки (M_t), м
	X	Y	X	Y			
1	2	3	4	5	6	7	8
н1У	—	—	543339,74	4180045,93	—	—	—
н2У	—	—	543339,38	4180067,35	—	—	—
н3У	—	—	543333,97	4180083,69	—	—	—
н4У	—	—	543321,60	4180079,99	—	—	—
н5У	—	—	543321,36	4180078,50	—	—	—
н6У	—	—	543325,86	4180045,46	—	—	—
н1У	—	—	543339,74	4180045,93	—	—	—
1	543340,97	4180045,03	—	—	—	—	—
3	543340,62	4180060,61	—	—	—	—	—
4	543331,68	4180094,42	—	—	—	—	—

КАРТА-ПЛАН ТЕРРИТОРИИ

Сведения об уточняемых земельных участках

5	543321,26	4180093,50	—	—	—	—	—
6	543322,59	4180078,99	—	—	—	—	—
7	543313,19	4180078,22	—	—	—	—	—
8	543312,53	4180068,90	—	—	—	—	—
2	543325,80	4180044,75	—	—	—	—	—

2. Сведения о частях границ уточняемого земельного участка с кадастровым номером 03:06:220111:5

Обозначение части границ		Горизонтальное проложение (S), м	Описание прохождения части границ	Отметка о наличии земельного спора о местоположении границ земельного участка
от т.	до т.			
1	2	3	4	5
н1У	н2У	21,42	—	—
н2У	н3У	17,21	—	—
н3У	н4У	12,91	—	—
н4У	н5У	1,51	—	—
н5У	н6У	33,35	—	—
н6У	н1У	13,89	—	—

3. Общие сведения об уточняемом земельном участке с кадастровым номером 03:06:220111:5

№ п/п	Наименование характеристик земельного участка	Значение характеристики
1	2	3
1	Адрес земельного участка	—
	Местоположение земельного участка (при отсутствии присвоенного адреса)	Респ. Бурятия, р-н Заиграевский, пгт. Онохой, ул. Рабочая, дом 24
	Дополнительные сведения о местоположении земельного участка	—
2	Площадь земельного участка ± величина погрешности определения площади ($P \pm \Delta P$), м ²	547±8
3	Формула, примененная для расчета предельной допустимой погрешности определения площади земельного участка (ΔP), м ²	$\Delta P = 3,5 \cdot M_t \cdot \sqrt{P_{\text{ДОК}}} = 3,5 \cdot 0,10 \cdot \sqrt{510} = 8$
4	Площадь земельного участка согласно сведениям Единого государственного реестра недвижимости ($P_{\text{кад}}$), м ²	510
5	Оценка расхождения P и $P_{\text{кад}}$ ($P - P_{\text{кад}}$), м ²	37
6	Предельный минимальный и максимальный размеры земельного участка ($P_{\text{мин}}$ и $P_{\text{макс}}$), м ²	$P_{\text{мин}}=800$, $P_{\text{макс}}=2500$
7	Кадастровый или иной номер (обозначение) здания, сооружения, объекта незавершенного строительства, расположенного на земельном участке	—

КАРТА-ПЛАН ТЕРРИТОРИИ

Сведения об уточняемых земельных участках

1	2	3
8	Иные сведения	Участок уточнен с учетом фактических границ, существующих на местности более 15 лет, а также ограниченных искусственными сооружениями (забором). При формировании границ земельного участка учитывались материалы инвентаризации земель в кадастровом квартале №03:06:110005 от 25.05.2001.

**1. Сведения о характерных точках границы уточняемого земельного участка с кадастровым номером 03:06:220111:6
Зона № 4**

Обозначение характерных точек границ	Существующие координаты, м		Уточненные координаты, м		Метод определения координат	Средняя квадратическая погрешность определения координат характерной точки (M _t), м	Формулы, примененные для расчета средней квадратической погрешности определения координат характерной точки (M _t), м
	X	Y	X	Y			
1	2	3	4	5	6	7	8
н122У	—	—	543184,13	4180590,55	—	—	—
н121У	—	—	543190,01	4180592,14	—	—	—
н127У	—	—	543163,34	4180636,52	—	—	—
н128У	—	—	543152,80	4180635,70	—	—	—
н129У	—	—	543137,53	4180633,62	—	—	—
н130У	—	—	543137,19	4180635,48	—	—	—
н131У	—	—	543126,05	4180634,65	—	—	—
н132У	—	—	543126,82	4180629,53	—	—	—
н133У	—	—	543129,84	4180628,07	—	—	—
н134У	—	—	543134,02	4180598,67	—	—	—
н135У	—	—	543136,52	4180599,32	—	—	—
н126У	—	—	543141,00	4180581,86	—	—	—
н125У	—	—	543142,86	4180582,01	—	—	—
н124У	—	—	543151,90	4180585,34	—	—	—
н123У	—	—	543166,50	4180586,89	—	—	—
н122У	—	—	543184,13	4180590,55	—	—	—
73	543190,28	4180591,60	—	—	—	—	—
74	543167,83	4180636,03	—	—	—	—	—

КАРТА-ПЛАН ТЕРРИТОРИИ

Сведения об уточняемых земельных участках

75	543140,58	4180632,27	—	—	—	—	—
76	543139,50	4180635,17	—	—	—	—	—
77	543128,40	4180634,74	—	—	—	—	—
78	543128,71	4180630,61	—	—	—	—	—
79	543131,66	4180628,64	—	—	—	—	—
80	543134,48	4180598,79	—	—	—	—	—
81	543138,54	4180598,80	—	—	—	—	—
82	543143,28	4180583,11	—	—	—	—	—
83	543158,97	4180583,56	—	—	—	—	—

2. Сведения о частях границ уточняемого земельного участка с кадастровым номером 03:06:220111:6

Обозначение части границ		Горизонтальное проложение (S), м	Описание прохождения части границ	Отметка о наличии земельного спора о местоположении границ земельного участка
от т.	до т.			
1	2	3	4	5
н122У	н121У	6,09	—	—
н121У	н127У	51,78	—	—
н127У	н128У	10,57	—	—
н128У	н129У	15,41	—	—
н129У	н130У	1,89	—	—
н130У	н131У	11,17	—	—
н131У	н132У	5,18	—	—
н132У	н133У	3,35	—	—
н133У	н134У	29,70	—	—
н134У	н135У	2,58	—	—
н135У	н126У	18,03	—	—
н126У	н125У	1,87	—	—
н125У	н124У	9,63	—	—
н124У	н123У	14,68	—	—
н123У	н122У	18,01	—	—

3. Общие сведения об уточняемом земельном участке с кадастровым номером 03:06:220111:6

№ п/п	Наименование характеристик земельного участка	Значение характеристики
1	2	3
1	Адрес земельного участка	—
	Местоположение земельного участка (при отсутствии присвоенного)	Респ. Бурятия, р-н Заиграевский, пгт. Онохой, ул. Космонавтов, дом 65

КАРТА-ПЛАН ТЕРРИТОРИИ

Сведения об уточняемых земельных участках

1	2	3
	адреса) Дополнительные сведения о местоположении земельного участка	—
2	Площадь земельного участка ± величина погрешности определения площади ($P \pm \Delta P$), м ²	2205±16
3	Формула, примененная для расчета предельной допустимой погрешности определения площади земельного участка (ΔP), м ²	$\Delta P = 3,5 \cdot M_t \cdot \sqrt{P_{\text{док}}} = 3,5 \cdot 0,10 \cdot \sqrt{2005} = 16$
4	Площадь земельного участка согласно сведениям Единого государственного реестра недвижимости ($P_{\text{кад}}$), м ²	2005
5	Оценка расхождения P и $P_{\text{кад}}$ ($P - P_{\text{кад}}$), м ²	200
6	Предельный минимальный и максимальный размеры земельного участка ($P_{\text{мин}}$ и $P_{\text{макс}}$), м ²	$P_{\text{мин}}=800$, $P_{\text{макс}}=2500$
7	Кадастровый или иной номер (обозначение) здания, сооружения, объекта незавершенного строительства, расположенного на земельном участке	—
8	Иные сведения	Участок уточнен с учетом фактических границ, существующих на местности более 15 лет, а также ограниченных искусственными сооружениями (забором). При формировании границ земельного участка учитывались материалы инвентаризации земель в кадастровом квартале №03:06:110005 от 25.05.2001.

1. Сведения о характерных точках границы уточняемого земельного участка с кадастровым номером 03:06:220111:7

Зона № 4

Обозначение характерных точек границ	Существующие координаты, м		Уточненные координаты, м		Метод определения координат	Средняя квадратическая погрешность определения координат характерной точки (M_t), м	Формулы, примененные для расчета средней квадратической погрешности определения координат характерной точки (M_t), м
	X	Y	X	Y			
1	2	3	4	5	6	7	8
н8У	—	—	543323,29	4180045,36	—	—	—
н16У	—	—	543309,70	4180071,82	—	—	—
н17У	—	—	543270,46	4180070,87	—	—	—
н18У	—	—	543271,45	4180057,14	—	—	—
н19У	—	—	543265,18	4180057,04	—	—	—

КАРТА-ПЛАН ТЕРРИТОРИИ

Сведения об уточняемых земельных участках

н20У	—	—	543265,91	4180043,20	—	—
н9У	—	—	543272,60	4180043,39	—	—
н8У	—	—	543323,29	4180045,36	—	—
2	543325,80	4180044,75	—	—	—	—
8	543312,53	4180068,90	—	—	—	—
18	543271,78	4180068,92	—	—	—	—
19	543271,91	4180056,59	—	—	—	—
20	543269,92	4180056,61	—	—	—	—
21	543269,91	4180049,46	—	—	—	—
22	543267,48	4180049,56	—	—	—	—
23	543267,42	4180042,22	—	—	—	—
12	543273,29	4180042,22	—	—	—	—
11	543325,50	4180042,73	—	—	—	—

2. Сведения о частях границ уточняемого земельного участка с кадастровым номером 03:06:220111:7

Обозначение части границ		Горизонтальное проложение (S), м	Описание прохождения части границ	Отметка о наличии земельного спора о местоположении границ земельного участка
от т.	до т.			
1	2	3	4	5
н8У	н16У	29,75	—	—
н16У	н17У	39,25	—	—
н17У	н18У	13,77	—	—
н18У	н19У	6,27	—	—
н19У	н20У	13,86	—	—
н20У	н9У	6,69	—	—
н9У	н8У	50,73	—	—

3. Общие сведения об уточняемом земельном участке с кадастровым номером 03:06:220111:7

№ п/п	Наименование характеристик земельного участка	Значение характеристики
1	2	3
1	Адрес земельного участка	—
	Местоположение земельного участка (при отсутствии присвоенного адреса)	Респ. Бурятия, р-н Заиграевский, пгт. Онохой, ул. Космонавтов, дом 33
	Дополнительные сведения о местоположении земельного участка	—
2	Площадь земельного участка ± величина погрешности определения площади ($P \pm \Delta P$), м ²	1315±12

КАРТА-ПЛАН ТЕРРИТОРИИ

Сведения об уточняемых земельных участках

1	2	3
3	Формула, примененная для расчета предельной допустимой погрешности определения площади земельного участка (ΔP), м ²	$\Delta P = 3,5 \cdot M_t \cdot \sqrt{P_{\text{док}}} = 3,5 \cdot 0,10 \cdot \sqrt{1201} = 12$
4	Площадь земельного участка согласно сведениям Единого государственного реестра недвижимости ($R_{\text{кад}}$), м ²	1201
5	Оценка расхождения P и $R_{\text{кад}}$ ($P - R_{\text{кад}}$), м ²	114
6	Предельный минимальный и максимальный размеры земельного участка ($R_{\text{мин}}$ и $R_{\text{макс}}$), м ²	$R_{\text{мин}}=800$, $R_{\text{макс}}=2500$
7	Кадастровый или иной номер (обозначение) здания, сооружения, объекта незавершенного строительства, расположенного на земельном участке	—
8	Иные сведения	Участок уточнен с учетом фактических границ, существующих на местности более 15 лет, а также ограниченных искусственными сооружениями (забором). При формировании границ земельного участка учитывались материалы инвентаризации земель в кадастровом квартале №03:06:110005 от 25.05.2001.

1. Сведения о характерных точках границы уточняемого земельного участка с кадастровым номером 03:06:220111:8

Зона № 4

Обозначение характерных точек границ	Существующие координаты, м		Уточненные координаты, м		Метод определения координат	Средняя квадратическая погрешность определения координат характерной точки (M_t), м	Формулы, примененные для расчета средней квадратической погрешности определения координат характерной точки (M_t), м
	X	Y	X	Y			
1	2	3	4	5	6	7	8
н21У	—	—	543311,89	4180071,87	—	—	—
н22У	—	—	543312,82	4180076,77	—	—	—
н5У	—	—	543321,36	4180078,50	—	—	—
н4У	—	—	543321,60	4180079,99	—	—	—
н23У	—	—	543319,90	4180096,94	—	—	—
н24У	—	—	543316,17	4180099,68	—	—	—
н25У	—	—	543312,83	4180103,58	—	—	—
н26У	—	—	543268,22	4180099,29	—	—	—
н17У	—	—	543270,46	4180070,87	—	—	—

КАРТА-ПЛАН ТЕРРИТОРИИ

Сведения об уточняемых земельных участках

н16У	—	—	543309,70	4180071,82	—	—
н21У	—	—	543311,89	4180071,87	—	—

2. Сведения о частях границ уточняемого земельного участка с кадастровым номером 03:06:220111:8

Обозначение части границ		Горизонтальное проложение (S), м	Описание прохождения части границ	Отметка о наличии земельного спора о местоположении границ земельного участка
от т.	до т.			
1	2	3	4	5
н21У	н22У	4,99	—	—
н22У	н5У	8,71	—	—
н5У	н4У	1,51	—	—
н4У	н23У	17,04	—	—
н23У	н24У	4,63	—	—
н24У	н25У	5,13	—	—
н25У	н26У	44,82	—	—
н26У	н17У	28,51	—	—
н17У	н16У	39,25	—	—
н16У	н21У	2,19	—	—

3. Общие сведения об уточняемом земельном участке с кадастровым номером 03:06:220111:8

№ п/п	Наименование характеристик земельного участка	Значение характеристики
1	2	3
1	Адрес земельного участка	—
	Местоположение земельного участка (при отсутствии присвоенного адреса)	Респ. Бурятия, р-н Заиграевский, пгт. Онохой, ул. Космонавтов, дом 35
	Дополнительные сведения о местоположении земельного участка	—
2	Площадь земельного участка ± величина погрешности определения площади (P ± ΔP), м ²	1483±13
3	Формула, примененная для расчета предельной допустимой погрешности определения площади земельного участка (ΔP), м ²	$\Delta P = 3,5 \cdot M_t \cdot \sqrt{P_{\text{док}}} = 3,5 \cdot 0,10 \cdot \sqrt{1473} = 13$
4	Площадь земельного участка согласно сведениям Единого государственного реестра недвижимости (P _{кад}), м ²	1473
5	Оценка расхождения P и P _{кад} (P – P _{кад}), м ²	10
6	Предельный минимальный и максимальный размеры земельного участка (P _{мин} и P _{макс}), м ²	P _{мин} =800, P _{макс} =2500
7	Кадастровый или иной номер (обозначение) здания, сооружения, объекта	—

КАРТА-ПЛАН ТЕРРИТОРИИ

Сведения об уточняемых земельных участках

1	2	3
	незавершенного строительства, расположенного на земельном участке	
8	Иные сведения	Участок уточнен с учетом фактических границ, существующих на местности более 15 лет, а также ограниченных искусственными сооружениями (забором). При формировании границ земельного участка учитывались материалы инвентаризации земель в кадастровом квартале №03:06:110005 от 25.05.2001.

**1. Сведения о характерных точках границы уточняемого земельного участка с кадастровым номером 03:06:220111:9
Зона № 4**

Обозначение характерных точек границ	Существующие координаты, м		Уточненные координаты, м		Метод определения координат	Средняя квадратическая погрешность определения координат характерной точки (M _t), м	Формулы, примененные для расчета средней квадратической погрешности определения координат характерной точки (M _t), м
	X	Y	X	Y			
1	2	3	4	5	6	7	8
н25У	—	—	543312,83	4180103,58	—	—	—
н27У	—	—	543313,29	4180104,39	—	—	—
н28У	—	—	543311,33	4180114,67	—	—	—
н29У	—	—	543320,30	4180118,21	—	—	—
н30У	—	—	543307,61	4180145,43	—	—	—
н31У	—	—	543295,13	4180140,36	—	—	—
н32У	—	—	543282,14	4180136,36	—	—	—
н33У	—	—	543280,71	4180136,93	—	—	—
н34У	—	—	543271,84	4180135,28	—	—	—
н35У	—	—	543272,06	4180133,30	—	—	—
н36У	—	—	543260,43	4180131,84	—	—	—
н37У	—	—	543261,45	4180115,11	—	—	—
н38У	—	—	543262,17	4180098,66	—	—	—
н26У	—	—	543268,22	4180099,29	—	—	—
н25У	—	—	543312,83	4180103,58	—	—	—

КАРТА-ПЛАН ТЕРРИТОРИИ

Сведения об уточняемых земельных участках

2. Сведения о частях границ уточняемого земельного участка с кадастровым номером 03:06:220111:9

Обозначение части границ		Горизонтальное проложение (S), м	Описание прохождения части границ	Отметка о наличии земельного спора о местоположении границ земельного участка
от т.	до т.			
1	2	3	4	5
н25У	н27У	0,93	—	—
н27У	н28У	10,47	—	—
н28У	н29У	9,64	—	—
н29У	н30У	30,03	—	—
н30У	н31У	13,47	—	—
н31У	н32У	13,59	—	—
н32У	н33У	1,54	—	—
н33У	н34У	9,02	—	—
н34У	н35У	1,99	—	—
н35У	н36У	11,72	—	—
н36У	н37У	16,76	—	—
н37У	н38У	16,47	—	—
н38У	н26У	6,08	—	—
н26У	н25У	44,82	—	—

3. Общие сведения об уточняемом земельном участке с кадастровым номером 03:06:220111:9

№ п/п	Наименование характеристик земельного участка	Значение характеристики
1	2	3
1	Адрес земельного участка	—
	Местоположение земельного участка (при отсутствии присвоенного адреса)	Респ. Бурятия, р-н Заиграевский, пгт. Онохой, ул. Космонавтов, дом 37
	Дополнительные сведения о местоположении земельного участка	—
2	Площадь земельного участка ± величина погрешности определения площади ($P \pm \Delta P$), м ²	1964±16
3	Формула, примененная для расчета предельной допустимой погрешности определения площади земельного участка (ΔP), м ²	$\Delta P = 3,5 \cdot M_t \cdot \sqrt{P_{\text{док}}} = 3,5 \cdot 0,10 \cdot \sqrt{2004} = 16$
4	Площадь земельного участка согласно сведениям Единого государственного реестра недвижимости ($P_{\text{кад}}$), м ²	2004
5	Оценка расхождения P и $P_{\text{кад}}$ ($P - P_{\text{кад}}$), м ²	-40
6	Предельный минимальный и максимальный размеры земельного участка	$P_{\text{мин}}=800, P_{\text{макс}}=2500$

КАРТА-ПЛАН ТЕРРИТОРИИ

Сведения об уточняемых земельных участках

1	2	3
	(Р _{мин} и Р _{макс}), м ²	
7	Кадастровый или иной номер (обозначение) здания, сооружения, объекта незавершенного строительства, расположенного на земельном участке	—
8	Иные сведения	Участок уточнен с учетом фактических границ, существующих на местности более 15 лет, а также ограниченных искусственными сооружениями (забором). При формировании границ земельного участка учитывались материалы инвентаризации земель в кадастровом квартале №03:06:110005 от 25.05.2001.

1. Сведения о характерных точках границы уточняемого земельного участка с кадастровым номером 03:06:220111:11
Зона № 4

Обозначение характерных точек границ	Существующие координаты, м		Уточненные координаты, м		Метод определения координат	Средняя квадратическая погрешность определения координат характерной точки (M _t), м	Формулы, примененные для расчета средней квадратической погрешности определения координат характерной точки (M _t), м
	X	Y	X	Y			
1	2	3	4	5	6	7	8
35	—	—	543288,15	4180229,42	—	0,20	—
н46У	—	—	543283,38	4180267,64	—	—	—
н47У	—	—	543272,32	4180265,57	—	—	—
н48У	—	—	543260,00	4180262,02	—	—	—
н49У	—	—	543250,34	4180258,37	—	—	—
н50У	—	—	543240,31	4180256,58	—	—	—
н51У	—	—	543244,07	4180238,81	—	—	—
н52У	—	—	543240,81	4180237,04	—	—	—
н53У	—	—	543242,62	4180229,01	—	—	—
н54У	—	—	543245,26	4180229,47	—	—	—
н55У	—	—	543248,53	4180216,88	—	—	—
37	—	—	543249,47	4180217,06	—	0,20	—
36	—	—	543264,69	4180220,96	—	0,20	—
35	—	—	543288,15	4180229,42	—	0,20	—

КАРТА-ПЛАН ТЕРРИТОРИИ

Сведения об уточняемых земельных участках

2. Сведения о частях границ уточняемого земельного участка с кадастровым номером 03:06:220111:11

Обозначение части границ		Горизонтальное проложение (S), м	Описание прохождения части границ	Отметка о наличии земельного спора о местоположении границ земельного участка
от т.	до т.			
1	2	3	4	5
35	н46У	38,52	—	—
н46У	н47У	11,25	—	—
н47У	н48У	12,82	—	—
н48У	н49У	10,33	—	—
н49У	н50У	10,19	—	—
н50У	н51У	18,16	—	—
н51У	н52У	3,71	—	—
н52У	н53У	8,23	—	—
н53У	н54У	2,68	—	—
н54У	н55У	13,01	—	—
н55У	37	0,96	—	—
37	36	15,71	—	—
36	35	24,94	—	—

3. Общие сведения об уточняемом земельном участке с кадастровым номером 03:06:220111:11

№ п/п	Наименование характеристик земельного участка	Значение характеристики
1	2	3
1	Адрес земельного участка	—
	Местоположение земельного участка (при отсутствии присвоенного адреса)	Респ. Бурятия, р-н Заиграевский, пгт. Онохой, ул. Космонавтов, дом 43
	Дополнительные сведения о местоположении земельного участка	—
2	Площадь земельного участка ± величина погрешности определения площади (P ± ΔP), м ²	1747±14
3	Формула, примененная для расчета предельной допустимой погрешности определения площади земельного участка (ΔP), м ²	$\Delta P = 3,5 \cdot M_t \cdot \sqrt{P_{\text{Док}}} = 3,5 \cdot 0,10 \cdot \sqrt{1682} = 14$
4	Площадь земельного участка согласно сведениям Единого государственного реестра недвижимости (P _{кад}), м ²	1682
5	Оценка расхождения P и P _{кад} (P – P _{кад}), м ²	65
6	Предельный минимальный и максимальный размеры земельного участка (P _{мин} и P _{макс}), м ²	P _{мин} =800, P _{макс} =2500

КАРТА-ПЛАН ТЕРРИТОРИИ

Сведения об уточняемых земельных участках

1	2	3
7	Кадастровый или иной номер (обозначение) здания, сооружения, объекта незавершенного строительства, расположенного на земельном участке	—
8	Иные сведения	Участок уточнен с учетом фактических границ, существующих на местности более 15 лет, а также ограниченных искусственными сооружениями (забором). При формировании границ земельного участка учитывались материалы инвентаризации земель в кадастровом квартале №03:06:110005 от 25.05.2001.

1. Сведения о характерных точках границы уточняемого земельного участка с кадастровым номером 03:06:220111:12
Зона № 4

Обозначение характерных точек границ	Существующие координаты, м		Уточненные координаты, м		Метод определения координат	Средняя квадратическая погрешность определения координат характерной точки (M _t), м	Формулы, примененные для расчета средней квадратической погрешности определения координат характерной точки (M _t), м
	X	Y	X	Y			
1	2	3	4	5	6	7	8
н47У	—	—	543272,32	4180265,57	—	—	—
н46У	—	—	543283,38	4180267,64	—	—	—
н56У	—	—	543283,55	4180279,15	—	—	—
н57У	—	—	543274,01	4180277,46	—	—	—
н58У	—	—	543268,69	4180306,57	—	—	—
н59У	—	—	543249,97	4180304,44	—	—	—
н60У	—	—	543228,12	4180301,51	—	—	—
н61У	—	—	543235,15	4180275,60	—	—	—
н62У	—	—	543234,49	4180275,45	—	—	—
н63У	—	—	543237,40	4180263,67	—	—	—
н64У	—	—	543238,37	4180263,76	—	—	—
н50У	—	—	543240,31	4180256,58	—	—	—
н49У	—	—	543250,34	4180258,37	—	—	—
н48У	—	—	543260,00	4180262,02	—	—	—
н47У	—	—	543272,32	4180265,57	—	—	—

КАРТА-ПЛАН ТЕРРИТОРИИ

Сведения об уточняемых земельных участках

2. Сведения о частях границ уточняемого земельного участка с кадастровым номером 03:06:220111:12

Обозначение части границ		Горизонтальное проложение (S), м	Описание прохождения части границ	Отметка о наличии земельного спора о местоположении границ земельного участка
от т.	до т.			
1	2	3	4	5
н47У	н46У	11,25	—	—
н46У	н56У	11,51	—	—
н56У	н57У	9,69	—	—
н57У	н58У	29,59	—	—
н58У	н59У	18,84	—	—
н59У	н60У	22,05	—	—
н60У	н61У	26,85	—	—
н61У	н62У	0,68	—	—
н62У	н63У	12,13	—	—
н63У	н64У	0,97	—	—
н64У	н50У	7,44	—	—
н50У	н49У	10,19	—	—
н49У	н48У	10,33	—	—
н48У	н47У	12,82	—	—

3. Общие сведения об уточняемом земельном участке с кадастровым номером 03:06:220111:12

№ п/п	Наименование характеристик земельного участка	Значение характеристики
1	2	3
1	Адрес земельного участка	—
	Местоположение земельного участка (при отсутствии присвоенного адреса)	Респ. Бурятия, р-н Заиграевский, пгт. Онохой, ул. Космонавтов, дом 45
	Дополнительные сведения о местоположении земельного участка	—
2	Площадь земельного участка ± величина погрешности определения площади ($P \pm \Delta P$), м ²	1815±14
3	Формула, примененная для расчета предельной допустимой погрешности определения площади земельного участка (ΔP), м ²	$\Delta P = 3,5 \cdot M_t \cdot \sqrt{P_{\text{док}}} = 3,5 \cdot 0,10 \cdot \sqrt{1650} = 14$
4	Площадь земельного участка согласно сведениям Единого государственного реестра недвижимости ($P_{\text{кад}}$), м ²	1650
5	Оценка расхождения P и $P_{\text{кад}}$ ($P - P_{\text{кад}}$), м ²	165
6	Предельный минимальный и максимальный размеры земельного участка	$P_{\text{мин}}=800, P_{\text{макс}}=2500$

КАРТА-ПЛАН ТЕРРИТОРИИ

Сведения об уточняемых земельных участках

1	2	3
	(Р _{мин} и Р _{макс}), м ²	
7	Кадастровый или иной номер (обозначение) здания, сооружения, объекта незавершенного строительства, расположенного на земельном участке	—
8	Иные сведения	Участок уточнен с учетом фактических границ, существующих на местности более 15 лет, а также ограниченных искусственными сооружениями (забором). При формировании границ земельного участка учитывались материалы инвентаризации земель в кадастровом квартале №03:06:110005 от 25.05.2001.

1. Сведения о характерных точках границы уточняемого земельного участка с кадастровым номером 03:06:220111:14
Зона № 4

Обозначение характерных точек границ	Существующие координаты, м		Уточненные координаты, м		Метод определения координат	Средняя квадратическая погрешность определения координат характерной точки (M _t), м	Формулы, примененные для расчета средней квадратической погрешности определения координат характерной точки (M _t), м
	X	Y	X	Y			
1	2	3	4	5	6	7	8
н67У	—	—	543214,16	4180346,25	—	—	—
н66У	—	—	543270,83	4180358,03	—	—	—
н73У	—	—	543258,08	4180394,03	—	—	—
н74У	—	—	543208,83	4180375,54	—	—	—
н75У	—	—	543213,09	4180359,03	—	—	—
н76У	—	—	543210,70	4180358,23	—	—	—
н67У	—	—	543214,16	4180346,25	—	—	—
48	543213,70	4180344,49	—	—	—	0,30	—
56	543271,54	4180355,72	—	—	—	0,30	—
55	543273,17	4180358,49	—	—	—	0,30	—
54	543267,58	4180379,49	—	—	—	0,30	—
53	543275,06	4180384,43	—	—	—	0,30	—
52	543268,37	4180398,49	—	—	—	0,30	—
51	543209,13	4180374,50	—	—	—	0,30	—
50	543213,64	4180358,90	—	—	—	0,30	—

КАРТА-ПЛАН ТЕРРИТОРИИ

Сведения об уточняемых земельных участках

49	543210,44	4180357,83	—	—	—	0,30	—
----	-----------	------------	---	---	---	------	---

2. Сведения о частях границ уточняемого земельного участка с кадастровым номером 03:06:220111:14

Обозначение части границ		Горизонтальное проложение (S), м	Описание прохождения части границ	Отметка о наличии земельного спора о местоположении границ земельного участка
от т.	до т.			
1	2	3	4	5
н67У	н66У	57,88	—	—
н66У	н73У	38,19	—	—
н73У	н74У	52,61	—	—
н74У	н75У	17,05	—	—
н75У	н76У	2,52	—	—
н76У	н67У	12,47	—	—

3. Общие сведения об уточняемом земельном участке с кадастровым номером 03:06:220111:14

№ п/п	Наименование характеристик земельного участка	Значение характеристики
1	2	3
1	Адрес земельного участка	—
	Местоположение земельного участка (при отсутствии присвоенного адреса)	Респ. Бурятия, р-н Заиграевский, пгт. Онохой, ул. Космонавтов, дом 49
	Дополнительные сведения о местоположении земельного участка	—
2	Площадь земельного участка ± величина погрешности определения площади ($P \pm \Delta P$), м ²	1863±14
3	Формула, примененная для расчета предельной допустимой погрешности определения площади земельного участка (ΔP), м ²	$\Delta P = 3,5 \cdot M_t \cdot \sqrt{P_{\text{ДОК}}} = 3,5 \cdot 0,10 \cdot \sqrt{1691} = 14$
4	Площадь земельного участка согласно сведениям Единого государственного реестра недвижимости ($P_{\text{кад}}$), м ²	1691
5	Оценка расхождения P и $P_{\text{кад}}$ ($P - P_{\text{кад}}$), м ²	172
6	Предельный минимальный и максимальный размеры земельного участка ($P_{\text{мин}}$ и $P_{\text{макс}}$), м ²	$P_{\text{мин}}=800$, $P_{\text{макс}}=2500$
7	Кадастровый или иной номер (обозначение) здания, сооружения, объекта незавершенного строительства, расположенного на земельном участке	—
8	Иные сведения	Участок уточнен с учетом фактических границ, существующих на местности более 15 лет, а также ограниченных искусственными сооружениями (забором). При формировании границ земельного участка учитывались материалы инвентаризации земель в кадастровом

КАРТА-ПЛАН ТЕРРИТОРИИ

Сведения об уточняемых земельных участках

1	2	3
		квартале №03:06:110005 от 25.05.2001.

**1. Сведения о характерных точках границы уточняемого земельного участка с кадастровым номером 03:06:220111:16
Зона № 4**

Обозначение характерных точек границ	Существующие координаты, м		Уточненные координаты, м		Метод определения координат	Средняя квадратическая погрешность определения координат характерной точки (M _t), м	Формулы, примененные для расчета средней квадратической погрешности определения координат характерной точки (M _t), м
	X	Y	X	Y			
1	2	3	4	5	6	7	8
57	—	—	543236,10	4180432,21	—	0,20	—
н77У	—	—	543238,22	4180433,91	—	—	—
н78У	—	—	543231,04	4180463,79	—	—	—
н79У	—	—	543219,45	4180461,93	—	—	—
н80У	—	—	543214,80	4180462,42	—	—	—
н81У	—	—	543206,91	4180461,44	—	—	—
н82У	—	—	543200,90	4180460,21	—	—	—
н83У	—	—	543188,25	4180456,09	—	—	—
н84У	—	—	543189,80	4180448,98	—	—	—
н85У	—	—	543185,68	4180447,73	—	—	—
н86У	—	—	543188,50	4180437,38	—	—	—
н87У	—	—	543192,09	4180438,54	—	—	—
58	—	—	543196,12	4180420,13	—	0,20	—
57	—	—	543236,10	4180432,21	—	0,20	—

2. Сведения о частях границ уточняемого земельного участка с кадастровым номером 03:06:220111:16

Обозначение части границ		Горизонтальное проложение (S), м	Описание прохождения части границ	Отметка о наличии земельного спора о местоположении границ земельного участка
от т.	до т.			
1	2	3	4	5
57	н77У	2,72	—	—
н77У	н78У	30,73	—	—
н78У	н79У	11,74	—	—

КАРТА-ПЛАН ТЕРРИТОРИИ

Сведения об уточняемых земельных участках

н79У	н80У	4,68	—	—
н80У	н81У	7,95	—	—
н81У	н82У	6,13	—	—
н82У	н83У	13,30	—	—
н83У	н84У	7,28	—	—
н84У	н85У	4,31	—	—
н85У	н86У	10,73	—	—
н86У	н87У	3,77	—	—
н87У	58	18,85	—	—
58	57	41,77	—	—

3. Общие сведения об уточняемом земельном участке с кадастровым номером 03:06:220111:16

№ п/п	Наименование характеристик земельного участка	Значение характеристики
1	2	3
1	Адрес земельного участка	—
	Местоположение земельного участка (при отсутствии присвоенного адреса)	Респ. Бурятия, р-н Заиграевский, пгт. Онохой, ул. Космонавтов, дом 53
	Дополнительные сведения о местоположении земельного участка	—
2	Площадь земельного участка ± величина погрешности определения площади ($P \pm \Delta P$), м ²	1585±14
3	Формула, примененная для расчета предельной допустимой погрешности определения площади земельного участка (ΔP), м ²	$\Delta P = 3,5 \cdot M_t \cdot \sqrt{P_{\text{док}}} = 3,5 \cdot 0,10 \cdot \sqrt{1647} = 14$
4	Площадь земельного участка согласно сведениям Единого государственного реестра недвижимости ($P_{\text{кад}}$), м ²	1647
5	Оценка расхождения P и $P_{\text{кад}}$ ($P - P_{\text{кад}}$), м ²	-62
6	Предельный минимальный и максимальный размеры земельного участка ($P_{\text{мин}}$ и $P_{\text{макс}}$), м ²	$P_{\text{мин}}=800$, $P_{\text{макс}}=2500$
7	Кадастровый или иной номер (обозначение) здания, сооружения, объекта незавершенного строительства, расположенного на земельном участке	—
8	Иные сведения	Участок уточнен с учетом фактических границ, существующих на местности более 15 лет, а также ограниченных искусственными сооружениями (забором). При формировании границ земельного участка учитывались материалы инвентаризации земель в кадастровом квартале №03:06:110005 от 25.05.2001.

КАРТА-ПЛАН ТЕРРИТОРИИ

Сведения об уточняемых земельных участках

1. Сведения о характерных точках границы уточняемого земельного участка с кадастровым номером 03:06:220111:17
Зона № 4

Обозначение характерных точек границ	Существующие координаты, м		Уточненные координаты, м		Метод определения координат	Средняя квадратическая погрешность определения координат характерной точки (M _t), м	Формулы, примененные для расчета средней квадратической погрешности определения координат характерной точки (M _t), м
	X	Y	X	Y			
1	2	3	4	5	6	7	8
н91У	—	—	543231,12	4180496,71	—	—	—
н95У	—	—	543235,76	4180498,18	—	—	—
н96У	—	—	543237,17	4180506,57	—	—	—
н97У	—	—	543242,03	4180511,33	—	—	—
н98У	—	—	543244,05	4180511,84	—	—	—
н99У	—	—	543240,47	4180525,19	—	—	—
н100У	—	—	543228,16	4180521,72	—	—	—
н101У	—	—	543228,42	4180520,79	—	—	—
н102У	—	—	543201,06	4180510,53	—	—	—
н103У	—	—	543184,73	4180507,76	—	—	—
н104У	—	—	543172,08	4180505,62	—	—	—
н105У	—	—	543171,77	4180504,81	—	—	—
н106У	—	—	543176,17	4180492,68	—	—	—
н107У	—	—	543173,43	4180491,55	—	—	—
н92У	—	—	543178,22	4180479,96	—	—	—
н91У	—	—	543231,12	4180496,71	—	—	—

2. Сведения о частях границ уточняемого земельного участка с кадастровым номером 03:06:220111:17

Обозначение части границ		Горизонтальное проложение (S), м	Описание прохождения части границ	Отметка о наличии земельного спора о местоположении границ земельного участка
от т.	до т.			
1	2	3	4	5
н91У	н95У	4,87	—	—
н95У	н96У	8,51	—	—
н96У	н97У	6,80	—	—

КАРТА-ПЛАН ТЕРРИТОРИИ

Сведения об уточняемых земельных участках

н97У	н98У	2,08	—	—
н98У	н99У	13,82	—	—
н99У	н100У	12,79	—	—
н100У	н101У	0,97	—	—
н101У	н102У	29,22	—	—
н102У	н103У	16,56	—	—
н103У	н104У	12,83	—	—
н104У	н105У	0,87	—	—
н105У	н106У	12,90	—	—
н106У	н107У	2,96	—	—
н107У	н92У	12,54	—	—
н92У	н91У	55,49	—	—

3. Общие сведения об уточняемом земельном участке с кадастровым номером 03:06:220111:17

№ п/п	Наименование характеристик земельного участка	Значение характеристики
1	2	3
1	Адрес земельного участка	—
	Местоположение земельного участка (при отсутствии присвоенного адреса)	Респ. Бурятия, р-н Заиграевский, пгт. Онохой, ул. Космонавтов, дом 57
	Дополнительные сведения о местоположении земельного участка	—
2	Площадь земельного участка ± величина погрешности определения площади ($P \pm \Delta P$), м ²	1624±13
3	Формула, примененная для расчета предельной допустимой погрешности определения площади земельного участка (ΔP), м ²	$\Delta P = 3,5 \cdot M_t \cdot \sqrt{P_{\text{ДОК}}} = 3,5 \cdot 0,10 \cdot \sqrt{1477} = 13$
4	Площадь земельного участка согласно сведениям Единого государственного реестра недвижимости ($P_{\text{кад}}$), м ²	1477
5	Оценка расхождения P и $P_{\text{кад}}$ ($P - P_{\text{кад}}$), м ²	147
6	Предельный минимальный и максимальный размеры земельного участка ($P_{\text{мин}}$ и $P_{\text{макс}}$), м ²	$P_{\text{мин}}=800$, $P_{\text{макс}}=2500$
7	Кадастровый или иной номер (обозначение) здания, сооружения, объекта незавершенного строительства, расположенного на земельном участке	—
8	Иные сведения	Участок уточнен с учетом фактических границ, существующих на местности более 15 лет, а также ограниченных искусственными сооружениями (забором). При формировании границ земельного участка учитывались материалы инвентаризации земель в кадастровом

КАРТА-ПЛАН ТЕРРИТОРИИ

Сведения об уточняемых земельных участках

1	2	3
		квартале №03:06:110005 от 25.05.2001.

**1. Сведения о характерных точках границы уточняемого земельного участка с кадастровым номером 03:06:220111:18
Зона № 4**

Обозначение характерных точек границ	Существующие координаты, м		Уточненные координаты, м		Метод определения координат	Средняя квадратическая погрешность определения координат характерной точки (M _t), м	Формулы, примененные для расчета средней квадратической погрешности определения координат характерной точки (M _t), м
	X	Y	X	Y			
1	2	3	4	5	6	7	8
н101У	—	—	543228,42	4180520,79	—	—	—
н100У	—	—	543228,16	4180521,72	—	—	—
н108У	—	—	543234,26	4180523,44	—	—	—
н109У	—	—	543225,67	4180541,85	—	—	—
н110У	—	—	543218,61	4180539,93	—	—	—
н111У	—	—	543187,32	4180534,87	—	—	—
н112У	—	—	543175,51	4180532,52	—	—	—
н113У	—	—	543168,04	4180531,95	—	—	—
н114У	—	—	543162,01	4180530,32	—	—	—
н104У	—	—	543172,08	4180505,62	—	—	—
н102У	—	—	543201,06	4180510,53	—	—	—
н101У	—	—	543228,42	4180520,79	—	—	—

2. Сведения о частях границ уточняемого земельного участка с кадастровым номером 03:06:220111:18

Обозначение части границ		Горизонтальное проложение (S), м	Описание прохождения части границ	Отметка о наличии земельного спора о местоположении границ земельного участка
от т.	до т.			
1	2	3	4	5
н101У	н100У	0,97	—	—
н100У	н108У	6,34	—	—
н108У	н109У	20,32	—	—
н109У	н110У	7,32	—	—
н110У	н111У	31,70	—	—

КАРТА-ПЛАН ТЕРРИТОРИИ

Сведения об уточняемых земельных участках

н111У	н112У	12,04	—	—
н112У	н113У	7,49	—	—
н113У	н114У	6,25	—	—
н114У	н104У	26,67	—	—
н104У	н102У	29,39	—	—
н102У	н101У	29,22	—	—

3. Общие сведения об уточняемом земельном участке с кадастровым номером 03:06:220111:18

№ п/п	Наименование характеристик земельного участка	Значение характеристики
1	2	3
1	Адрес земельного участка	—
	Местоположение земельного участка (при отсутствии присвоенного адреса)	Респ. Бурятия, р-н Заиграевский, пгт. Онохой, ул. Космонавтов, дом 59
	Дополнительные сведения о местоположении земельного участка	—
2	Площадь земельного участка ± величина погрешности определения площади ($P \pm \Delta P$), м ²	1590±13
3	Формула, примененная для расчета предельной допустимой погрешности определения площади земельного участка (ΔP), м ²	$\Delta P = 3,5 \cdot M_t \cdot \sqrt{P_{\text{док}}} = 3,5 \cdot 0,10 \cdot \sqrt{1446} = 13$
4	Площадь земельного участка согласно сведениям Единого государственного реестра недвижимости ($P_{\text{кад}}$), м ²	1446
5	Оценка расхождения P и $P_{\text{кад}}$ ($P - P_{\text{кад}}$), м ²	144
6	Предельный минимальный и максимальный размеры земельного участка ($P_{\text{мин}}$ и $P_{\text{макс}}$), м ²	$P_{\text{мин}}=800$, $P_{\text{макс}}=2500$
7	Кадастровый или иной номер (обозначение) здания, сооружения, объекта незавершенного строительства, расположенного на земельном участке	—
8	Иные сведения	Участок уточнен с учетом фактических границ, существующих на местности более 15 лет, а также ограниченных искусственными сооружениями (забором). При формировании границ земельного участка учитывались материалы инвентаризации земель в кадастровом квартале №03:06:110005 от 25.05.2001.

КАРТА-ПЛАН ТЕРРИТОРИИ

Сведения об уточняемых земельных участках

1. Сведения о характерных точках границы уточняемого земельного участка с кадастровым номером 03:06:220111:19
Зона № 4

Обозначение характерных точек границ	Существующие координаты, м		Уточненные координаты, м		Метод определения координат	Средняя квадратическая погрешность определения координат характерной точки (M _t), м	Формулы, примененные для расчета средней квадратической погрешности определения координат характерной точки (M _t), м
	X	Y	X	Y			
1	2	3	4	5	6	7	8
н110У	—	—	543218,61	4180539,93	—	—	—
н115У	—	—	543208,98	4180562,98	—	—	—
н116У	—	—	543200,07	4180561,43	—	—	—
н117У	—	—	543181,12	4180559,23	—	—	—
н118У	—	—	543150,24	4180553,63	—	—	—
н119У	—	—	543159,69	4180529,57	—	—	—
н114У	—	—	543162,01	4180530,32	—	—	—
н113У	—	—	543168,04	4180531,95	—	—	—
н112У	—	—	543175,51	4180532,52	—	—	—
н111У	—	—	543187,32	4180534,87	—	—	—
н110У	—	—	543218,61	4180539,93	—	—	—
67	543213,26	4180571,54	—	—	—	0,30	—
68	543150,37	4180555,71	—	—	—	0,30	—
69	543157,01	4180533,78	—	—	—	0,30	—
70	543218,81	4180548,90	—	—	—	0,30	—

2. Сведения о частях границ уточняемого земельного участка с кадастровым номером 03:06:220111:19

Обозначение части границ		Горизонтальное проложение (S), м	Описание прохождения части границ	Отметка о наличии земельного спора о местоположении границ земельного участка
от т.	до т.			
1	2	3	4	5
н110У	н115У	24,98	—	—
н115У	н116У	9,04	—	—
н116У	н117У	19,08	—	—
н117У	н118У	31,38	—	—

КАРТА-ПЛАН ТЕРРИТОРИИ

Сведения об уточняемых земельных участках

н118У	н119У	25,85	—	—
н119У	н114У	2,44	—	—
н114У	н113У	6,25	—	—
н113У	н112У	7,49	—	—
н112У	н111У	12,04	—	—
н111У	н110У	31,70	—	—

3. Общие сведения об уточняемом земельном участке с кадастровым номером 03:06:220111:19

№ п/п	Наименование характеристик земельного участка	Значение характеристики
1	2	3
1	Адрес земельного участка	—
	Местоположение земельного участка (при отсутствии присвоенного адреса)	Респ. Бурятия, р-н Заиграевский, пгт. Онохой, ул. Космонавтов, дом 61
	Дополнительные сведения о местоположении земельного участка	—
2	Площадь земельного участка ± величина погрешности определения площади ($P \pm \Delta P$), м ²	1476±13
3	Формула, примененная для расчета предельной допустимой погрешности определения площади земельного участка (ΔP), м ²	$\Delta P = 3,5 \cdot M_t \cdot \sqrt{P_{\text{док}}} = 3,5 \cdot 0,10 \cdot \sqrt{1440} = 13$
4	Площадь земельного участка согласно сведениям Единого государственного реестра недвижимости ($P_{\text{кад}}$), м ²	1440
5	Оценка расхождения P и $P_{\text{кад}}$ ($P - P_{\text{кад}}$), м ²	36
6	Предельный минимальный и максимальный размеры земельного участка ($P_{\text{мин}}$ и $P_{\text{макс}}$), м ²	$P_{\text{мин}}=800$, $P_{\text{макс}}=2500$
7	Кадастровый или иной номер (обозначение) здания, сооружения, объекта незавершенного строительства, расположенного на земельном участке	—
8	Иные сведения	Участок уточнен с учетом фактических границ, существующих на местности более 15 лет, а также ограниченных искусственными сооружениями (забором). При формировании границ земельного участка учитывались материалы инвентаризации земель в кадастровом квартале №03:06:110005 от 25.05.2001.

КАРТА-ПЛАН ТЕРРИТОРИИ

Сведения об уточняемых земельных участках

1. Сведения о характерных точках границы уточняемого земельного участка с кадастровым номером 03:06:220111:20
Зона № 4

Обозначение характерных точек границ	Существующие координаты, м		Уточненные координаты, м		Метод определения координат	Средняя квадратическая погрешность определения координат характерной точки (M _t), м	Формулы, примененные для расчета средней квадратической погрешности определения координат характерной точки (M _t), м
	X	Y	X	Y			
1	2	3	4	5	6	7	8
н116У	—	—	543200,07	4180561,43	—	—	—
н120У	—	—	543204,52	4180562,20	—	—	—
н121У	—	—	543190,01	4180592,14	—	—	—
н122У	—	—	543184,13	4180590,55	—	—	—
н123У	—	—	543166,50	4180586,89	—	—	—
н124У	—	—	543151,90	4180585,34	—	—	—
н125У	—	—	543142,86	4180582,01	—	—	—
н126У	—	—	543141,00	4180581,86	—	—	—
н118У	—	—	543150,24	4180553,63	—	—	—
н117У	—	—	543181,12	4180559,23	—	—	—
н116У	—	—	543200,07	4180561,43	—	—	—
67	543213,26	4180571,54	—	—	—	0,30	—
72	543209,29	4180594,55	—	—	—	0,30	—
71	543145,19	4180576,02	—	—	—	0,30	—
68	543150,37	4180555,71	—	—	—	0,30	—

2. Сведения о частях границ уточняемого земельного участка с кадастровым номером 03:06:220111:20

Обозначение части границ		Горизонтальное проложение (S), м	Описание прохождения части границ	Отметка о наличии земельного спора о местоположении границ земельного участка
от т.	до т.			
1	2	3	4	5
н116У	н120У	4,52	—	—
н120У	н121У	33,27	—	—
н121У	н122У	6,09	—	—
н122У	н123У	18,01	—	—

КАРТА-ПЛАН ТЕРРИТОРИИ

Сведения об уточняемых земельных участках

н123У	н124У	14,68	—	—
н124У	н125У	9,63	—	—
н125У	н126У	1,87	—	—
н126У	н118У	29,70	—	—
н118У	н117У	31,38	—	—
н117У	н116У	19,08	—	—

3. Общие сведения об уточняемом земельном участке с кадастровым номером 03:06:220111:20

№ п/п	Наименование характеристик земельного участка	Значение характеристики
1	2	3
1	Адрес земельного участка	—
	Местоположение земельного участка (при отсутствии присвоенного адреса)	Респ. Бурятия, р-н Заиграевский, пгт. Онохой, ул. Космонавтов, дом 63
	Дополнительные сведения о местоположении земельного участка	—
2	Площадь земельного участка ± величина погрешности определения площади ($P \pm \Delta P$), м ²	1600±13
3	Формула, примененная для расчета предельной допустимой погрешности определения площади земельного участка (ΔP), м ²	$\Delta P = 3,5 \cdot M_t \cdot \sqrt{P_{\text{док}}} = 3,5 \cdot 0,10 \cdot \sqrt{1460} = 13$
4	Площадь земельного участка согласно сведениям Единого государственного реестра недвижимости ($P_{\text{кад}}$), м ²	1460
5	Оценка расхождения P и $P_{\text{кад}}$ ($P - P_{\text{кад}}$), м ²	140
6	Предельный минимальный и максимальный размеры земельного участка ($P_{\text{мин}}$ и $P_{\text{макс}}$), м ²	$P_{\text{мин}}=800$, $P_{\text{макс}}=2500$
7	Кадастровый или иной номер (обозначение) здания, сооружения, объекта незавершенного строительства, расположенного на земельном участке	—
8	Иные сведения	Участок уточнен с учетом фактических границ, существующих на местности более 15 лет, а также ограниченных искусственными сооружениями (забором). При формировании границ земельного участка учитывались материалы инвентаризации земель в кадастровом квартале №03:06:110005 от 25.05.2001.

КАРТА-ПЛАН ТЕРРИТОРИИ

Сведения об уточняемых земельных участках

1. Сведения о характерных точках границы уточняемого земельного участка с кадастровым номером 03:06:220111:21
Зона № 4

Обозначение характерных точек границ	Существующие координаты, м		Уточненные координаты, м		Метод определения координат	Средняя квадратическая погрешность определения координат характерной точки (M _t), м	Формулы, примененные для расчета средней квадратической погрешности определения координат характерной точки (M _t), м
	X	Y	X	Y			
1	2	3	4	5	6	7	8
н127У	—	—	543163,34	4180636,52	—	—	—
н136У	—	—	543158,71	4180642,73	—	—	—
н137У	—	—	543156,61	4180647,04	—	—	—
н138У	—	—	543156,13	4180650,43	—	—	—
н139У	—	—	543155,86	4180658,62	—	—	—
н140У	—	—	543157,96	4180665,35	—	—	—
н141У	—	—	543156,07	4180672,25	—	—	—
н142У	—	—	543150,15	4180673,65	—	—	—
н143У	—	—	543145,55	4180672,57	—	—	—
н144У	—	—	543138,64	4180669,56	—	—	—
н145У	—	—	543134,99	4180668,74	—	—	—
н146У	—	—	543127,44	4180669,05	—	—	—
н147У	—	—	543125,26	4180670,15	—	—	—
н148У	—	—	543119,82	4180670,20	—	—	—
н131У	—	—	543126,05	4180634,65	—	—	—
н130У	—	—	543137,19	4180635,48	—	—	—
н129У	—	—	543137,53	4180633,62	—	—	—
н128У	—	—	543152,80	4180635,70	—	—	—
н127У	—	—	543163,34	4180636,52	—	—	—

2. Сведения о частях границ уточняемого земельного участка с кадастровым номером 03:06:220111:21

Обозначение части границ		Горизонтальное проложение (S), м	Описание прохождения части границ	Отметка о наличии земельного спора о местоположении границ земельного участка
от т.	до т.			

КАРТА-ПЛАН ТЕРРИТОРИИ

Сведения об уточняемых земельных участках

1	2	3	4	5
н127У	н136У	7,75	—	—
н136У	н137У	4,79	—	—
н137У	н138У	3,42	—	—
н138У	н139У	8,19	—	—
н139У	н140У	7,05	—	—
н140У	н141У	7,15	—	—
н141У	н142У	6,08	—	—
н142У	н143У	4,73	—	—
н143У	н144У	7,54	—	—
н144У	н145У	3,74	—	—
н145У	н146У	7,56	—	—
н146У	н147У	2,44	—	—
н147У	н148У	5,44	—	—
н148У	н131У	36,09	—	—
н131У	н130У	11,17	—	—
н130У	н129У	1,89	—	—
н129У	н128У	15,41	—	—
н128У	н127У	10,57	—	—

3. Общие сведения об уточняемом земельном участке с кадастровым номером 03:06:220111:21

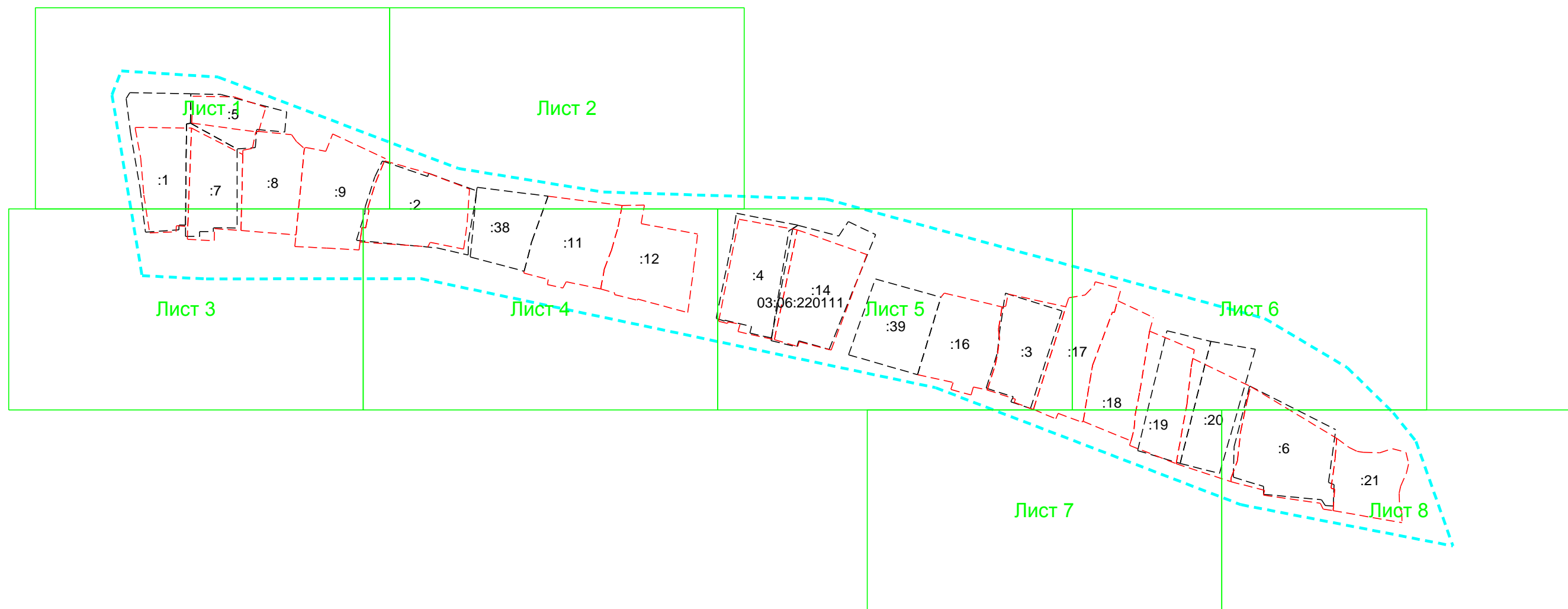
№ п/п	Наименование характеристик земельного участка	Значение характеристики
1	2	3
1	Адрес земельного участка	—
	Местоположение земельного участка (при отсутствии присвоенного адреса)	Респ. Бурятия, р-н Заиграевский, пгт. Онохой, ул. Космонавтов, дом 67
	Дополнительные сведения о местоположении земельного участка	—
2	Площадь земельного участка ± величина погрешности определения площади ($P \pm \Delta P$), м ²	1242±14
3	Формула, примененная для расчета предельной допустимой погрешности определения площади земельного участка (ΔP), м ²	$\Delta P = 3,5 \cdot M_t \cdot \sqrt{P_{\text{док}}} = 3,5 \cdot 0,10 \cdot \sqrt{1496} = 14$
4	Площадь земельного участка согласно сведениям Единого государственного реестра недвижимости ($P_{\text{кад}}$), м ²	1496
5	Оценка расхождения P и $P_{\text{кад}}$ ($P - P_{\text{кад}}$), м ²	-254
6	Предельный минимальный и максимальный размеры земельного участка	$P_{\text{мин}}=800$, $P_{\text{макс}}=2500$

КАРТА-ПЛАН ТЕРРИТОРИИ**Сведения об уточняемых земельных участках**

1	2	3
	($R_{\text{мин}}$ и $R_{\text{макс}}$), м²	
7	Кадастровый или иной номер (обозначение) здания, сооружения, объекта незавершенного строительства, расположенного на земельном участке	—
8	Иные сведения	Участок уточнен с учетом фактических границ, существующих на местности более 15 лет, а также ограниченных искусственными сооружениями (забором). При формировании границ земельного участка учитывались материалы инвентаризации земель в кадастровом квартале №03:06:110005 от 25.05.2001.


КАРТА-ПЛАН ТЕРРИТОРИИ
Схема границ земельных участков

Основной лист



Масштаб 1: 2306

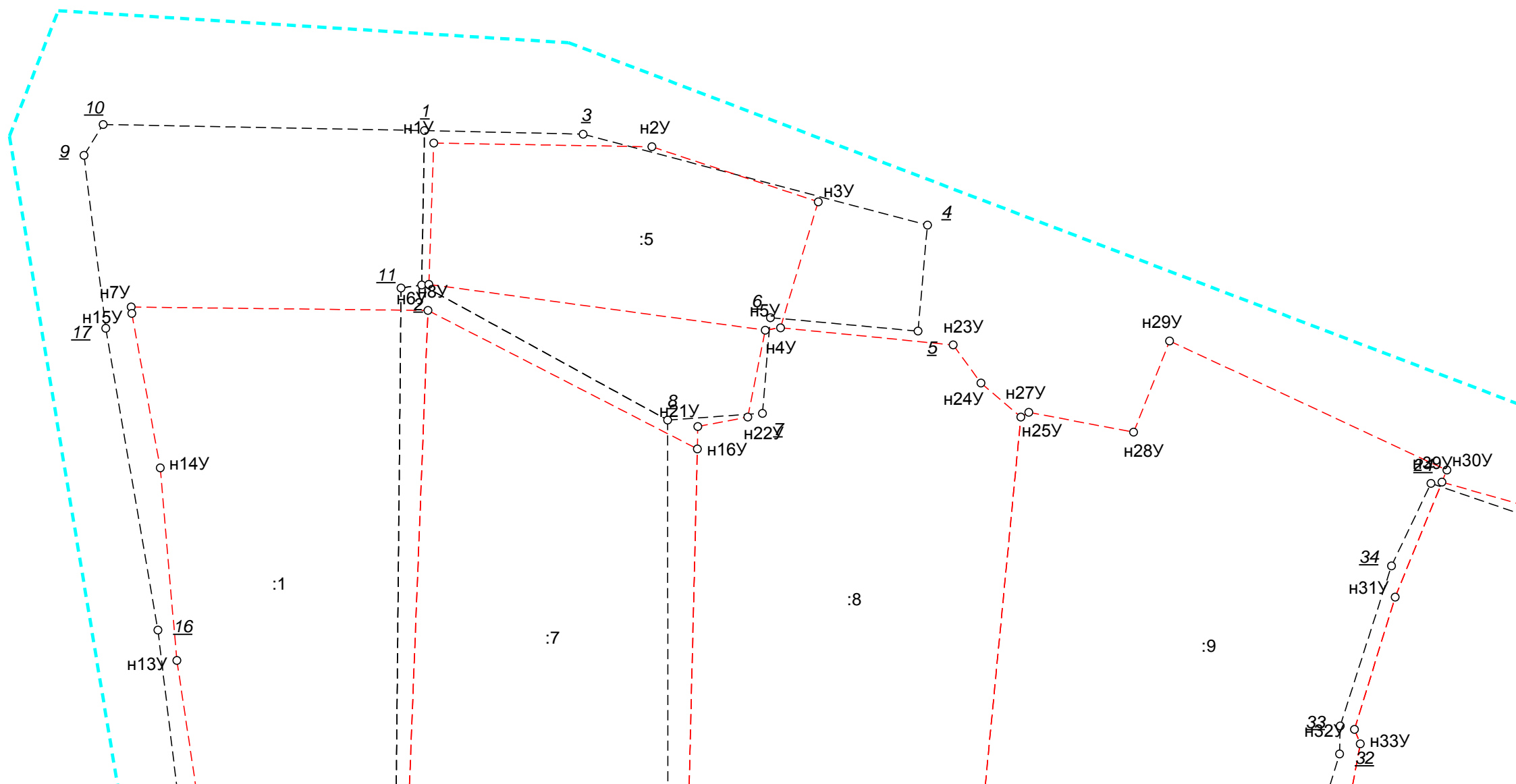
Условные обозначения:

-  – область выносного листа,
23 – номер выносного листа.

Остальные обозначения приведены на отдельной странице в конце раздела.

КАРТА-ПЛАН ТЕРРИТОРИИ
Схема границ земельных участков

Выносной лист №1




Масштаб 1:500

Условные обозначения приведены на отдельной странице в конце раздела.

КАРТА-ПЛАН ТЕРРИТОРИИ
Схема границ земельных участков

Выносной лист №2

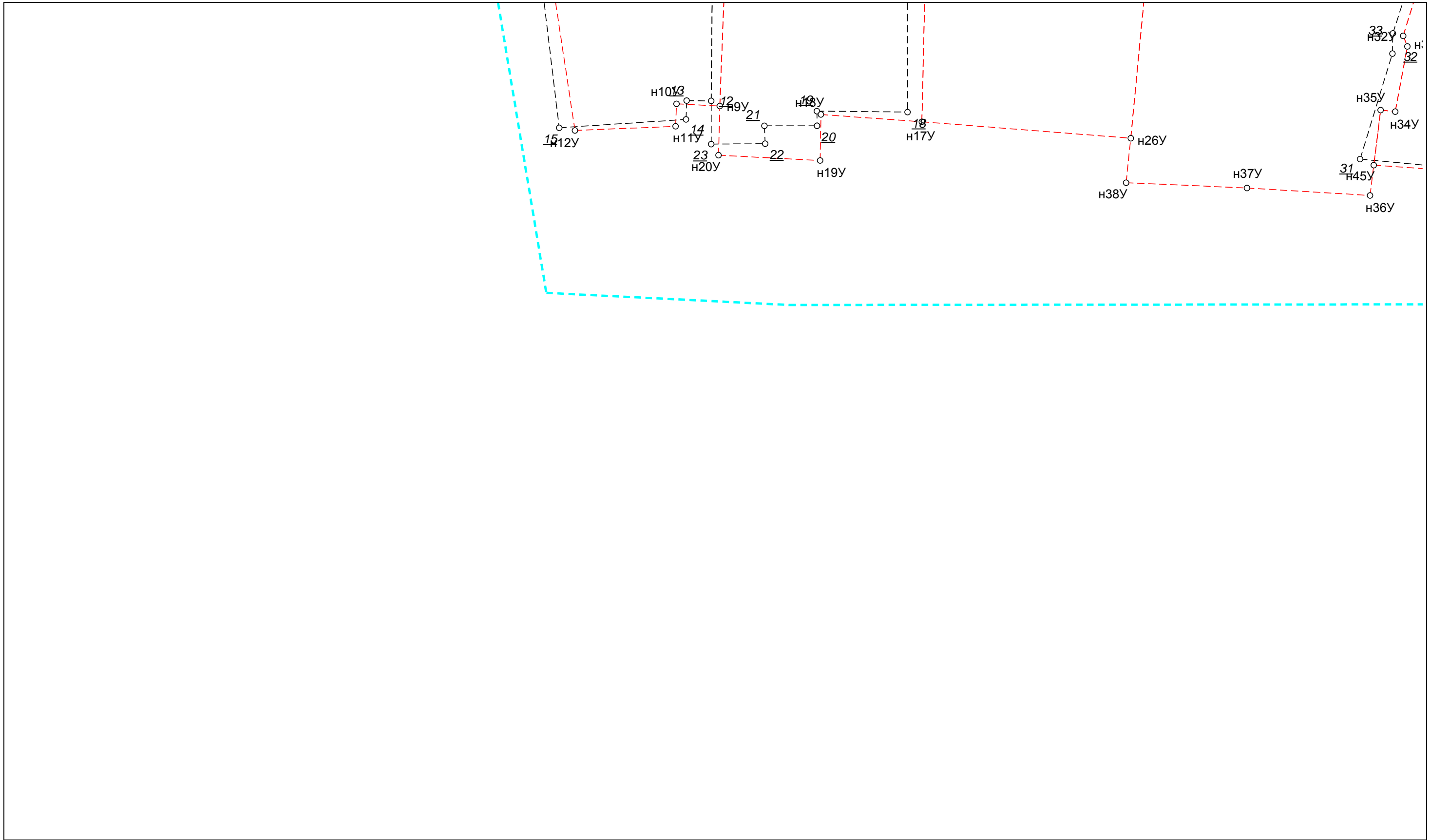


Масштаб 1:500

Условные обозначения приведены на отдельной странице в конце раздела.

КАРТА-ПЛАН ТЕРРИТОРИИ
Схема границ земельных участков

Выносной лист №3

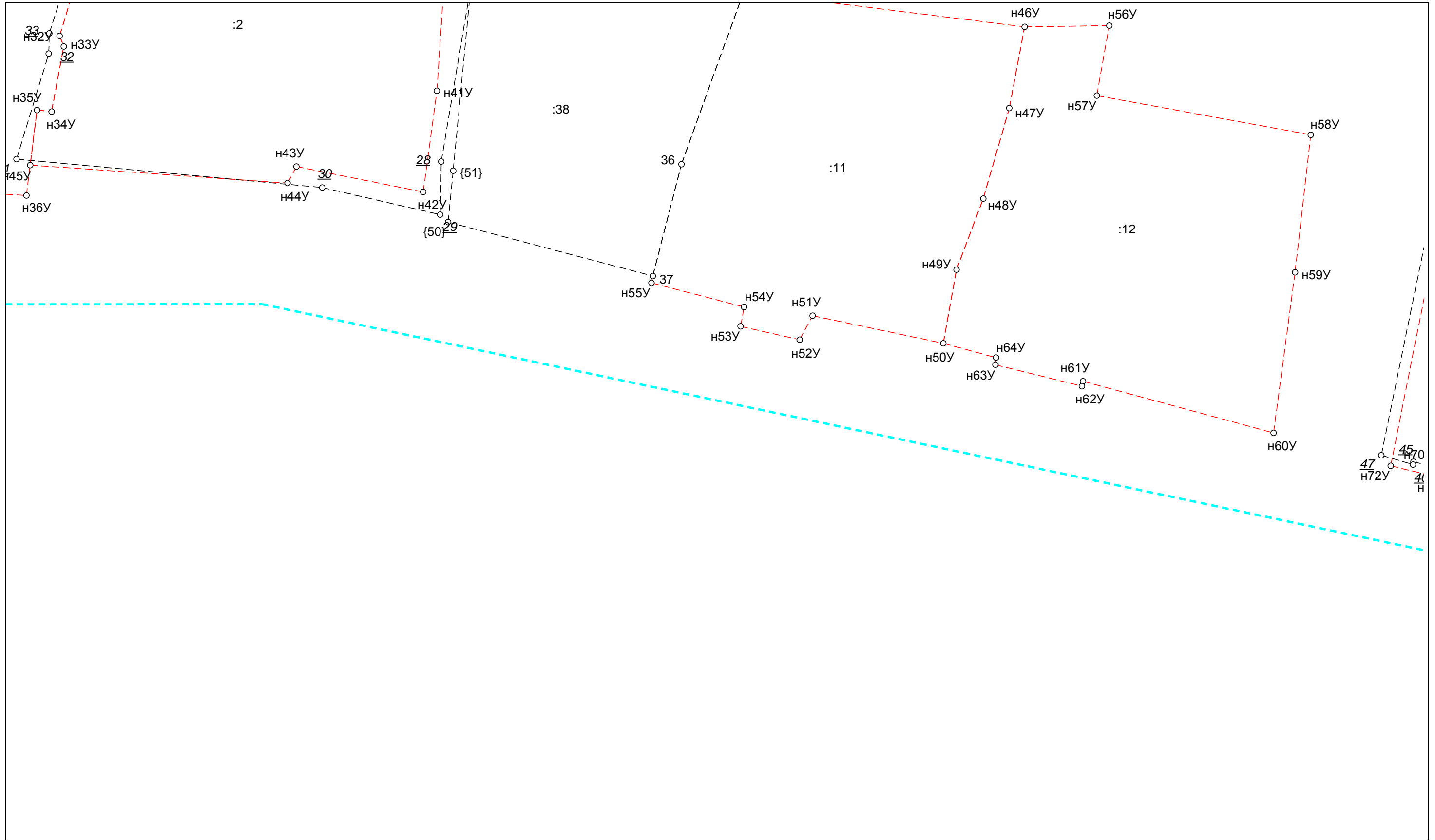


Масштаб 1:500

Условные обозначения приведены на отдельной странице в конце раздела.

КАРТА-ПЛАН ТЕРРИТОРИИ
Схема границ земельных участков

Выносной лист №4



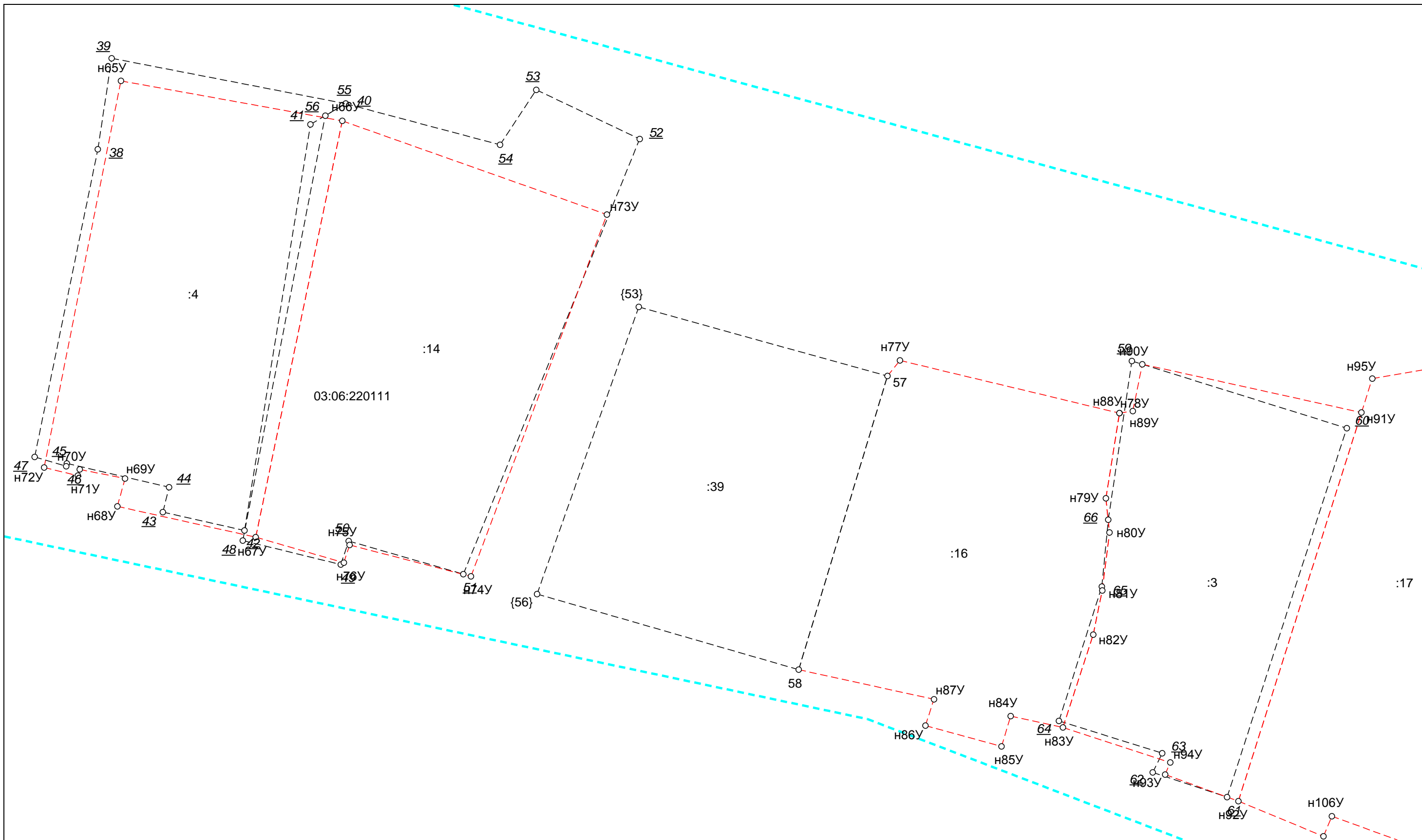
Масштаб 1:500

Условные обозначения приведены на отдельной странице в конце раздела.

КАРТА-ПЛАН ТЕРРИТОРИИ

Схема границ земельных участков

Выносной лист №5

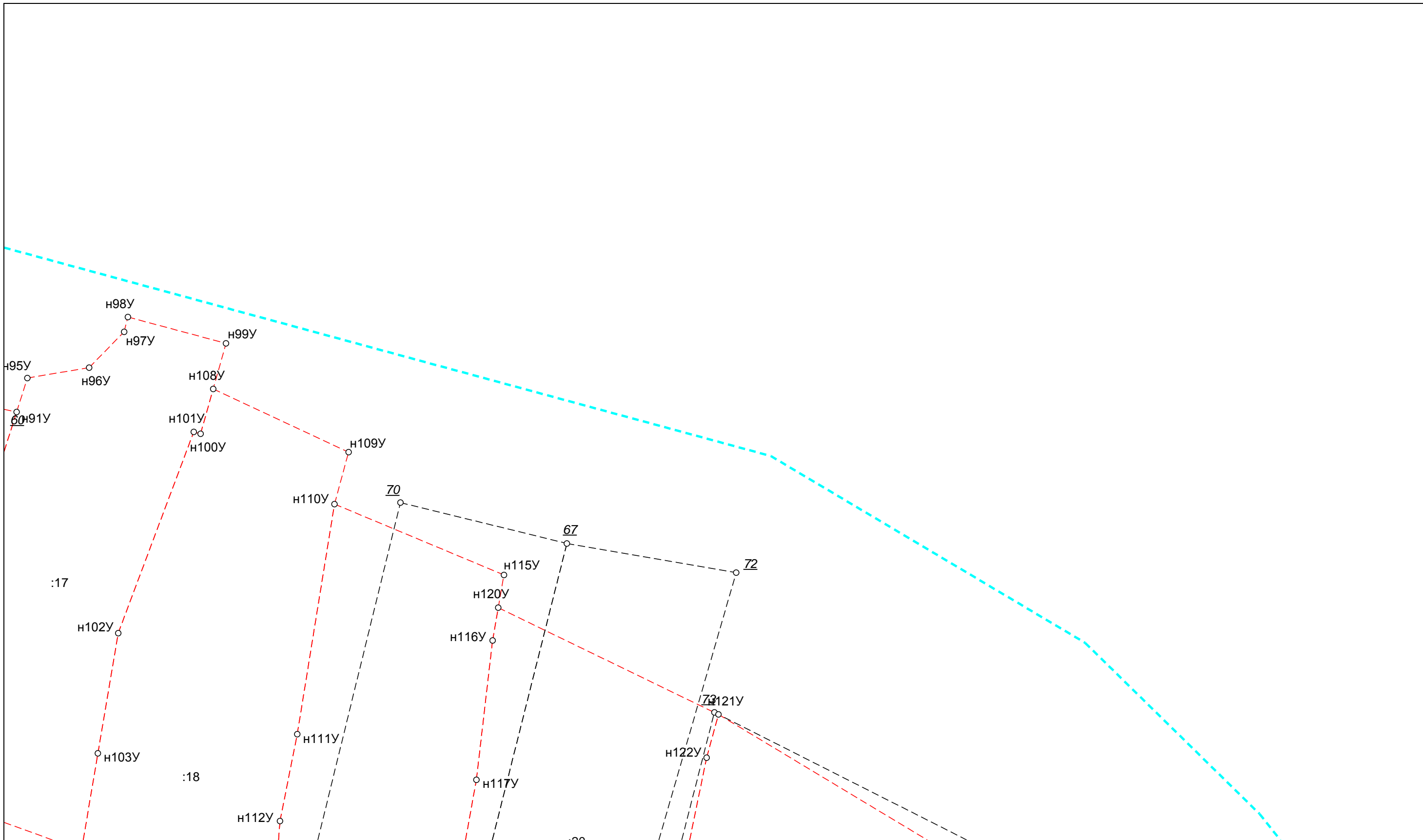


Масштаб 1:500

Условные обозначения приведены на отдельной странице в конце раздела.

КАРТА-ПЛАН ТЕРРИТОРИИ
Схема границ земельных участков

Выносной лист №6




Масштаб 1:500

Условные обозначения приведены на отдельной странице в конце раздела.

КАРТА-ПЛАН ТЕРРИТОРИИ
Схема границ земельных участков

Выносной лист №7

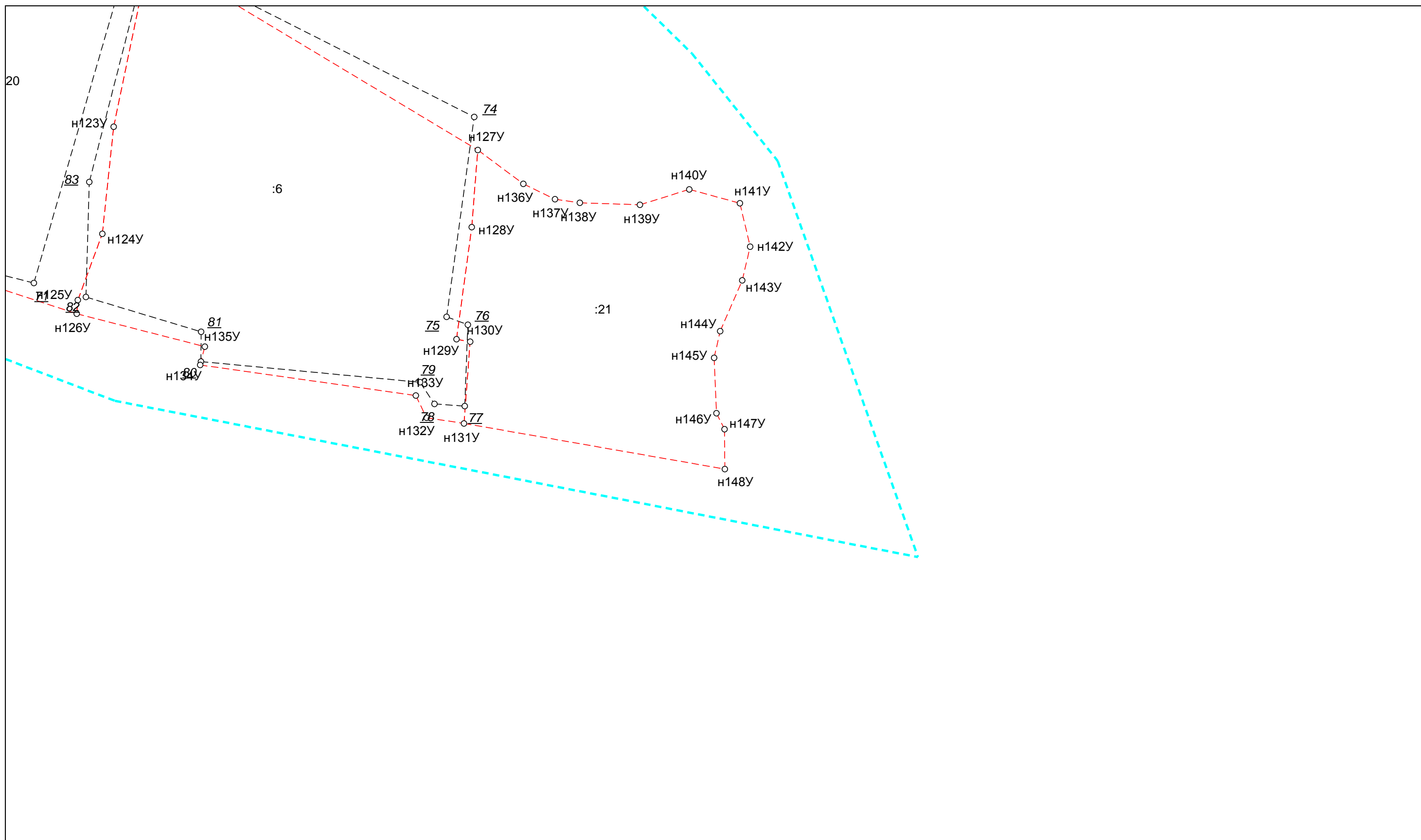


Масштаб 1:500

Условные обозначения приведены на отдельной странице в конце раздела.

КАРТА-ПЛАН ТЕРРИТОРИИ
Схема границ земельных участков








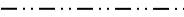


Выносной лист №8



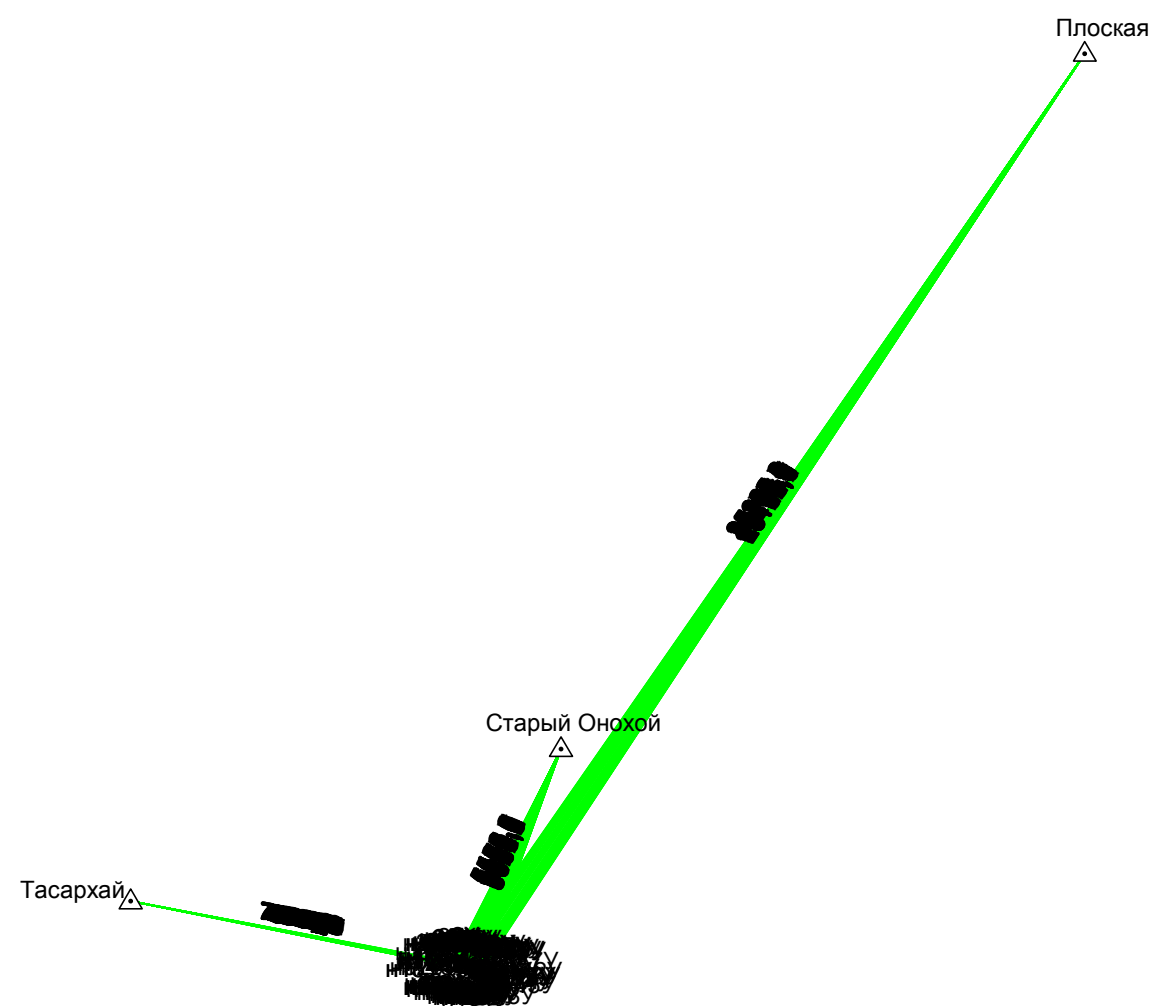
Масштаб 1:500

Условные обозначения приведены на отдельной странице в конце раздела.

КАРТА-ПЛАН ТЕРРИТОРИИ
Схема границ земельных участков**Условные обозначения:**

- | | |
|---|---|
|  | – существующая часть границы земельного участка, |
|  | – вновь образованная или уточненная часть границы земельного участка, |
|  | – характерная точка границы земельного участка, |
|  | – часть контура здания, сооружения, объекта незавершенного строительства, образованного проекцией существующего наземного конструктивного элемента здания, сооружения, объекта незавершенного строительства, |
|  | – часть контура здания, сооружения, объекта незавершенного строительства, образованного проекцией вновь образованного наземного конструктивного элемента здания, сооружения, объекта незавершенного строительства, |
|  | – часть контура здания, сооружения, объекта незавершенного строительства, образованного проекцией существующего надземного конструктивного элемента здания, сооружения, объекта незавершенного строительства, |
|  | – часть контура здания, сооружения, объекта незавершенного строительства, образованного проекцией вновь образованного надземного конструктивного элемента здания, сооружения, объекта незавершенного строительства, |
|  | – часть контура здания, сооружения, объекта незавершенного строительства, образованного проекцией существующего подземного конструктивного элемента здания, сооружения, объекта незавершенного строительства, |
|  | – часть контура здания, сооружения, объекта незавершенного строительства, образованного проекцией вновь образованного подземного конструктивного элемента здания, сооружения, объекта незавершенного строительства, |
|  | – характерная точка контура здания, |

















КАРТА-ПЛАН ТЕРРИТОРИИ
Схема геодезических построений



КАРТА-ПЛАН ТЕРРИТОРИИ

Схема геодезических построений

Условные обозначения:

	– существующая часть границы земельного участка,		– вновь образованная или уточненная часть границы земельного участка,
	– характерная точка границы земельного участка,		– характерная точка контура здания,
	– часть контура здания, сооружения, объекта незавершенного строительства, образованного проекцией существующего наземного конструктивного элемента здания, сооружения, объекта незавершенного строительства,		– часть контура здания, сооружения, объекта незавершенного строительства, образованного проекцией вновь образованного наземного конструктивного элемента здания, сооружения, объекта незавершенного строительства,
	– часть контура здания, сооружения, объекта незавершенного строительства, образованного проекцией существующего надземного конструктивного элемента здания, сооружения, объекта незавершенного строительства,		– часть контура здания, сооружения, объекта незавершенного строительства, образованного проекцией вновь образованного надземного конструктивного элемента здания, сооружения, объекта незавершенного строительства,
	– часть контура здания, сооружения, объекта незавершенного строительства, образованного проекцией существующего подземного конструктивного элемента здания, сооружения, объекта незавершенного строительства,		– часть контура здания, сооружения, объекта незавершенного строительства, образованного проекцией вновь образованного подземного конструктивного элемента здания, сооружения, объекта незавершенного строительства,
	– пункт государственной геодезической сети,		– пункт опорной межевой сети,
	– направления геодезических построений при создании съемочного обоснования,		– направления геодезических построений при определении координат характерных точек границ земельного участка,
	контур здания, сооружения, объекта незавершенного строительства, размеры которого не могут быть переданы в масштабе графической части		контур сооружения, объекта незавершенного строительства, представляющий собой окружность, размеры которой не могут быть переданы в масштабе графической части